

Région  
Île-de-France

## Atlas des quartiers prioritaires de la politique de la ville

---

Outil d'analyse et de comparaison  
des quartiers prioritaires  
et de leur environnement

Septembre 2017



**Coordination :** [Stéphanie Mas](#), [Karine Hurel](#)

**Conception des tableaux :** [Mohammed El Asri](#)

**Conception des cartes :** [Aurélie Douet](#), [Arnaud Genevrier](#)

**Assistance à la conception des tableaux :** [Pierre-Alban Bonin](#),  
[Pascal Dieusaert](#), [Helga Mondésir](#), [Noémie Oswald](#), [Marie Sala](#)

**Relecture :** [Muriel Thoin](#)

**Mise en page :** [service Communication du CGET](#)

**Responsable de la communication :** [Corinne Gonthier](#)  
[corinne.gonthier@cget.gouv.fr](mailto:corinne.gonthier@cget.gouv.fr); tél. : 01 85 58 60 49

# Sommaire

---

Introduction	5
Indicateurs	6
<b>1 - La géographie des quartiers prioritaires de la politique de la ville - Île-de-France</b>	<b>9</b>
Paris	12
Seine-et-Marne	14
Yvelines	16
Essonne	18
Hauts-de-Seine	20
Seine-Saint-Denis	22
Val-de-Marne	24
Val-d'Oise	26
<b>2 - Données détaillées quartier par quartier</b>	<b>29</b>



# Introduction

---

L'atlas des quartiers prioritaires de la politique de la ville vise à outiller en données statistiques thématiques les acteurs locaux en charge de ces territoires, qu'il s'agisse des signataires des contrats de ville, des élus, des préfets délégués à l'égalité des chances (Pdec), des sous-préfets ville, des centres de ressources de la politique de la ville...

Conçu par le Commissariat général à l'égalité des territoires (CGET), ce document présente, dans une première partie, la géographie des quartiers prioritaires. À l'aide de cartes et de tableaux synthétiques, ces derniers sont décrits au travers d'indicateurs qui reflètent les trois grands axes de la politique de la ville : la cohésion sociale, le cadre de vie et le renouvellement urbain, le développement de l'activité économique et de l'emploi. Les données sont ventilées à différentes échelles (région, département, établissement public de coopération intercommunale) en comparant systématiquement les caractéristiques des populations vivant en quartiers prioritaires à celles de l'ensemble du territoire visé. Les données des quartiers prioritaires sont ainsi replacées dans leur contexte géographique et socio-économique.

Dans une deuxième partie, des données détaillées quartier par quartier permettent leur mise en regard avec les principaux autres zonages relatifs à la politique de la ville (éducation prioritaire, zone de sécurité prioritaire, programme national de renouvellement urbain et zone franche urbaine).

Les différents niveaux d'observation proposés permettent une vision globale des questionnements et une appréhension des leviers d'action plus aisée. En effet, la représentation graphique permet à l'utilisateur de comparer les quartiers prioritaires entre eux au sein d'un même territoire ou des quartiers prioritaires de même profil dans des territoires différents.

# Indicateurs

## Composition de la population

### • Population

Source : Insee, Recensement de la population (RP) 2013.

### • Jeunes de 0 à 14 ans (%)

Part de la population de 0 à 14 ans dans la population totale.

Source : Insee, estimations démographiques, RP 2010

## Cohésion sociale

### • Réussite au brevet (%)

Taux de réussite au brevet, en %, dans les établissements publics à moins de 300m d'un quartier prioritaire (QP) de la politique de la ville, comparé avec les taux à l'échelle des contrats de ville ou communes isolées, des départements et des régions.

Source : ministère de l'Éducation nationale, de l'Enseignement supérieur et de la Recherche, Depp 2014-2015

### • Taux de pauvreté<sup>1</sup> (%)

Part de la population, en %, sous le seuil de 60 % du niveau de vie médian métropolitain<sup>2</sup>.

Source : Insee, FiLoSoFi 2013

## Emploi

### • Taux d'emploi des femmes (%)

Part des femmes ayant un emploi parmi l'ensemble des femmes âgées de 15 à 64 ans.

Source : Insee, estimations démographiques, RP 2010

### • Taux d'emploi des hommes (%)

Part des hommes ayant un emploi parmi l'ensemble des hommes âgés de 15 à 64 ans.

Source : Insee, estimations démographiques, RP 2010

## Logements

### • Taux de vacance (%)

Part des logements vacants dans l'ensemble des logements.

Source : Insee, estimations démographiques, RP 2010

### • Part des logements sociaux (%)

Échelle	Part des logements sociaux (en %)
Ensemble des QP de communes signataires du contrat de ville	Part de logements sociaux des QP dans l'ensemble des communes signataires du Contrat de ville ou de la commune isolée
Total contrat de ville	Part de logements sociaux des communes du contrat de ville dans l'ensemble du département
Ensemble des QP du département	Part de logements sociaux des QP dans l'ensemble du département
Total du département	Part de logements sociaux du département dans l'ensemble de la région
Ensemble des QP de la région	Part de logements sociaux des QP dans l'ensemble de la région
Total de la région	Part de logements sociaux de la région dans l'ensemble France

Source : SOeS, Répertoire des logements locatifs des bailleurs sociaux (RPLS) 2015

1. Lorsque des quartiers prioritaires appartiennent à plusieurs contrats de ville, il n'a pas été possible de calculer le taux de pauvreté pour l'« ensemble des QP du contrat de ville » ou le « total du contrat de ville » : la donnée est donc manquante.

2. Le niveau de vie est défini par l'Insee comme le revenu disponible (comprenant les revenus d'activité (nets des cotisations sociales), les revenus du patrimoine, les transferts en provenance d'autres ménages et les prestations sociales (y compris les pensions de retraite et les indemnités de chômage), nets des impôts directs) d'un ménage divisé par le nombre d'unités de consommation, coefficient qui dépend de la taille du ménage : il faut compter une unité pour le premier adulte, 0,5 unité pour chaque personne supplémentaire de plus de 14 ans et 0,3 pour chaque enfant de moins de 14 ans.

Le niveau de vie médian correspond au revenu disponible par unités de consommation dont dispose la moitié (50 %) de la population.

## Typologie des quartiers

### Typologie cadre de vie

- ANC** Centres anciens
- PUU** Quartiers HLM de petites unités urbaines
- PET** Quartiers périphériques de petites adresses
- GDE** Quartiers HLM périphériques de grandes unités urbaines
- BAN** Quartiers HLM de banlieues éloignées de grandes unités urbaines

### Typologie cohésion sociale

- INT** Quartiers intégrés dans un environnement mixte
- PET** Petits quartiers en grande précarité qui se fondent dans leur environnement
- SEG** Quartiers ségrégués
- DEF** Grands quartiers défavorisés

### Typologie emploi

- DYN** Quartiers qui profitent d'un environnement dynamique
- DEC** Quartiers en décrochage
- IND** Quartiers en difficulté dans un environnement industriel

Source : les trois typologies des quartiers prioritaires consacrées au cadre de vie, à la cohésion sociale et à l'emploi sont issues du rapport 2016 de l'Observatoire national de la politique de la ville (document disponible sur [www.onpv.fr](http://www.onpv.fr)).

### Indicateurs relatifs aux collèges

- Collèges publics <300m : nombre de collèges à moins de 300 mètres du quartier prioritaire
- Collèges publics REP <300m : nombre de collèges classés « Réseau d'éducation prioritaire » à moins de 300 mètres du quartier prioritaire
- Collèges publics REP+ <300m : nombre de collèges classés « Réseau d'éducation prioritaire renforcé » à moins de 300 mètres du quartier prioritaire

### Zonages de la politique de la ville intersectant un quartier prioritaire

- Zones de sécurité prioritaire (ZSP) : elles ont été définies sur des critères relatifs à l'insécurité et aux déséquilibres socio-économiques constatés par le ministère de l'intérieur.
- Quartier d'intérêt national/régional du nouveau programme national de renouvellement urbain (NPNRU) : programme d'investissement de transformation du cadre de vie des habitants des quartiers les plus défavorisés porté par l'Agence nationale de rénovation urbaine (Anru) sur la période 2014-2024 :
- Zones franches urbaines de première génération (1G), de deuxième génération (2G) ou de troisième génération (3G) : ce sont des quartiers de plus de 10 000 habitants, situés dans des zones dites sensibles ou défavorisées. Ils ont été définis à partir des critères sociaux-économiques (taux de chômage, proportion de personnes sorties du système scolaire sans diplôme, proportion de jeunes et potentiel fiscal par habitant).



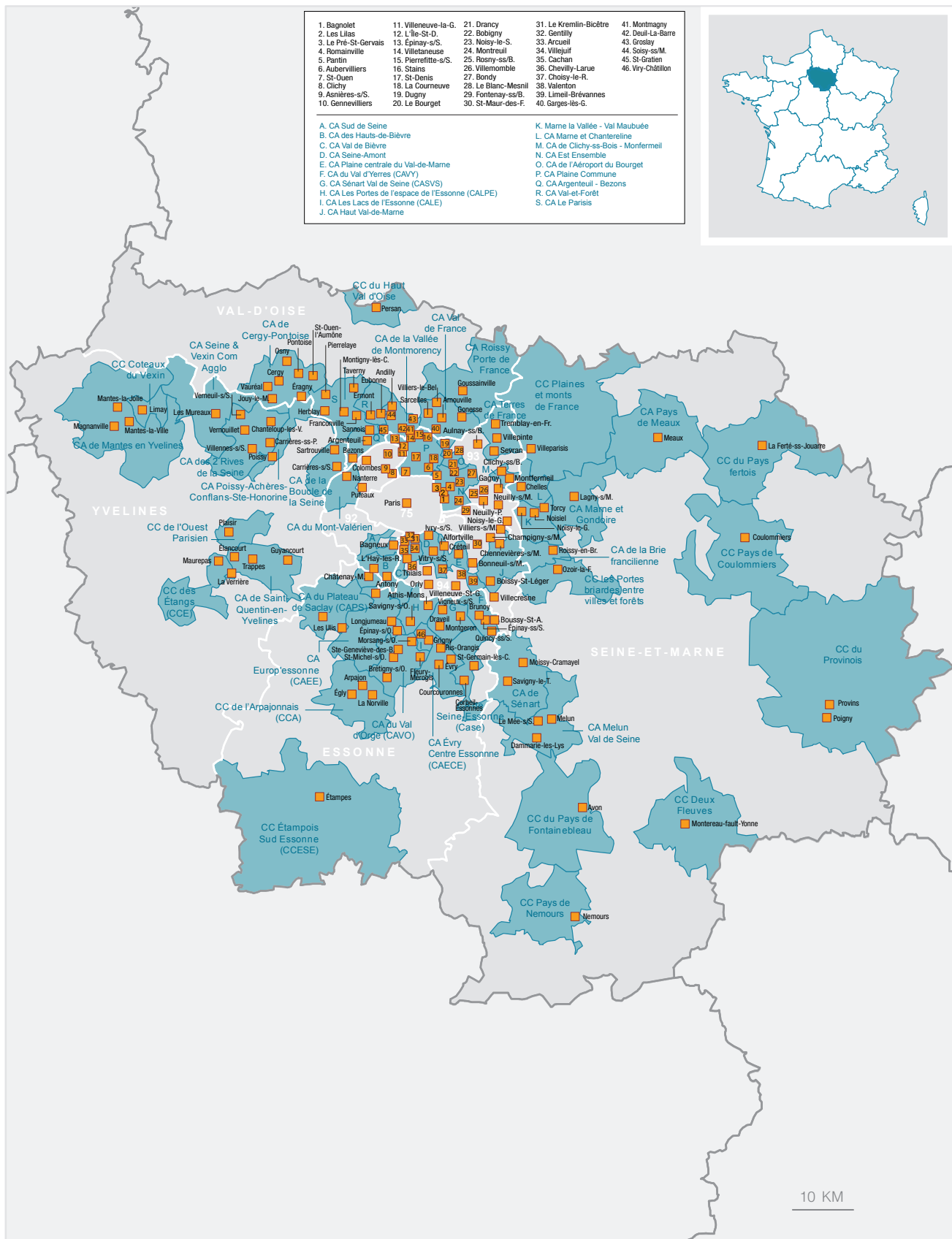


# 1

**La géographie  
des quartiers  
prioritaires  
de la politique  
de la ville de la  
région Île-de-  
France**

# Île-de-France

---



## La géographie prioritaire de la politique de la ville ÎLE-DE-FRANCE

- Commune ayant un ou plusieurs QPV
- Intercommunalité \* concernée par un ou plusieurs QPV

\* Périmètre au 1<sup>er</sup> janvier 2015. Les communes sans intercommunalité sont signataires d'un contrat de ville en 2015.



**272** QPV soit **21 %**  
des QPV de la  
France métropolitaine




**1 546 031** habitants  
en QPV soit **12,9 %**  
de la population régionale

## La géographie prioritaire de la politique de la ville

### 75 - PARIS

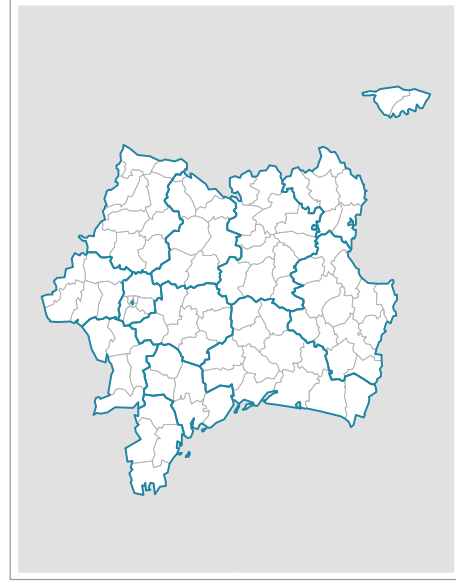
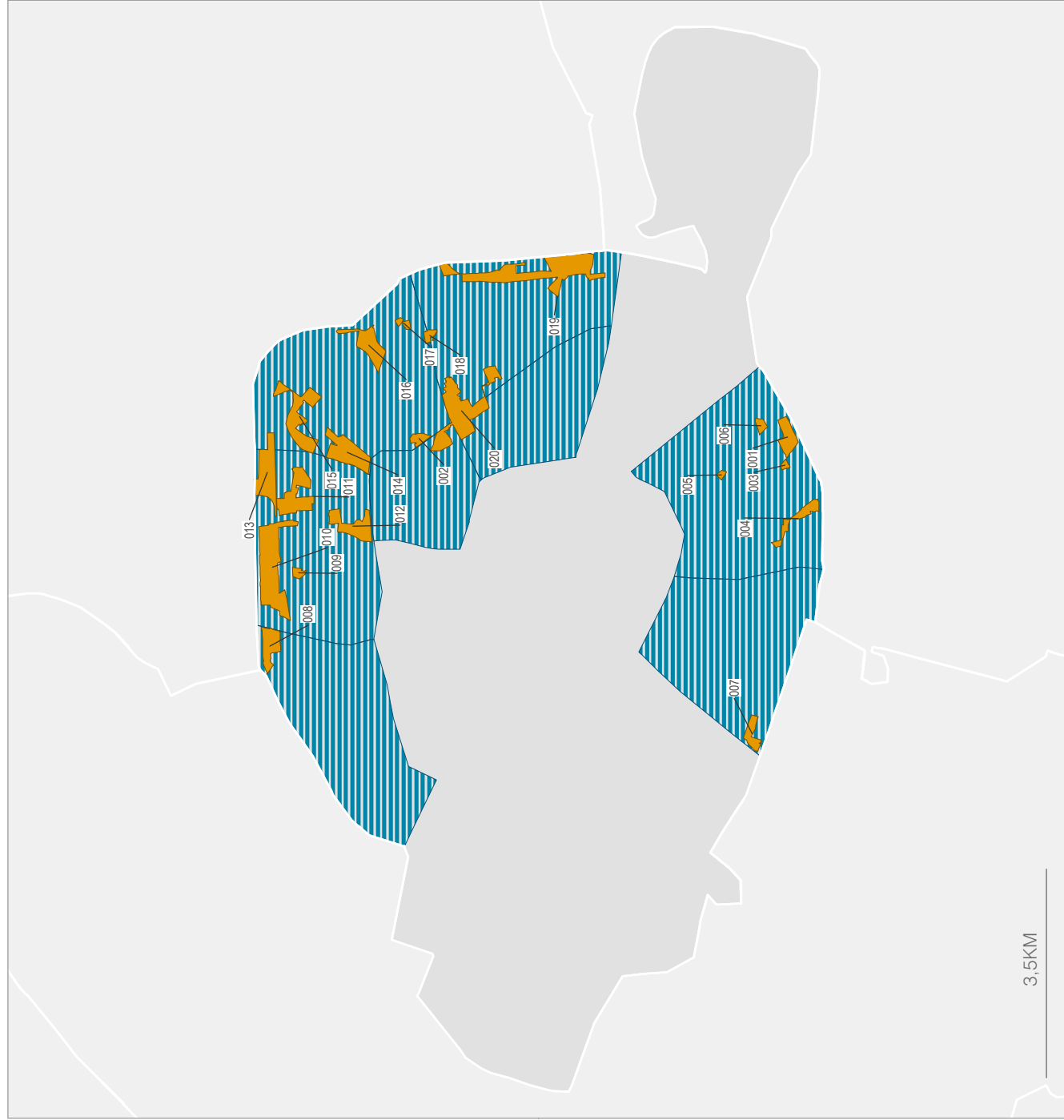
 Quartier en politique de la ville (QPV)

003 Code de QPV

 Commune ayant un ou plusieurs QPV

 Intercommunalité \* concernée par un ou plusieurs QPV





\* Périmètre au 1er janvier 2015. Les communes sans intercommunalité sont signataires d'un contrat de ville en 2015



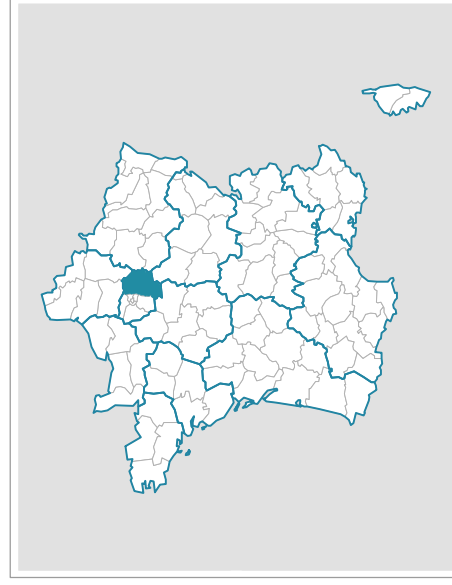
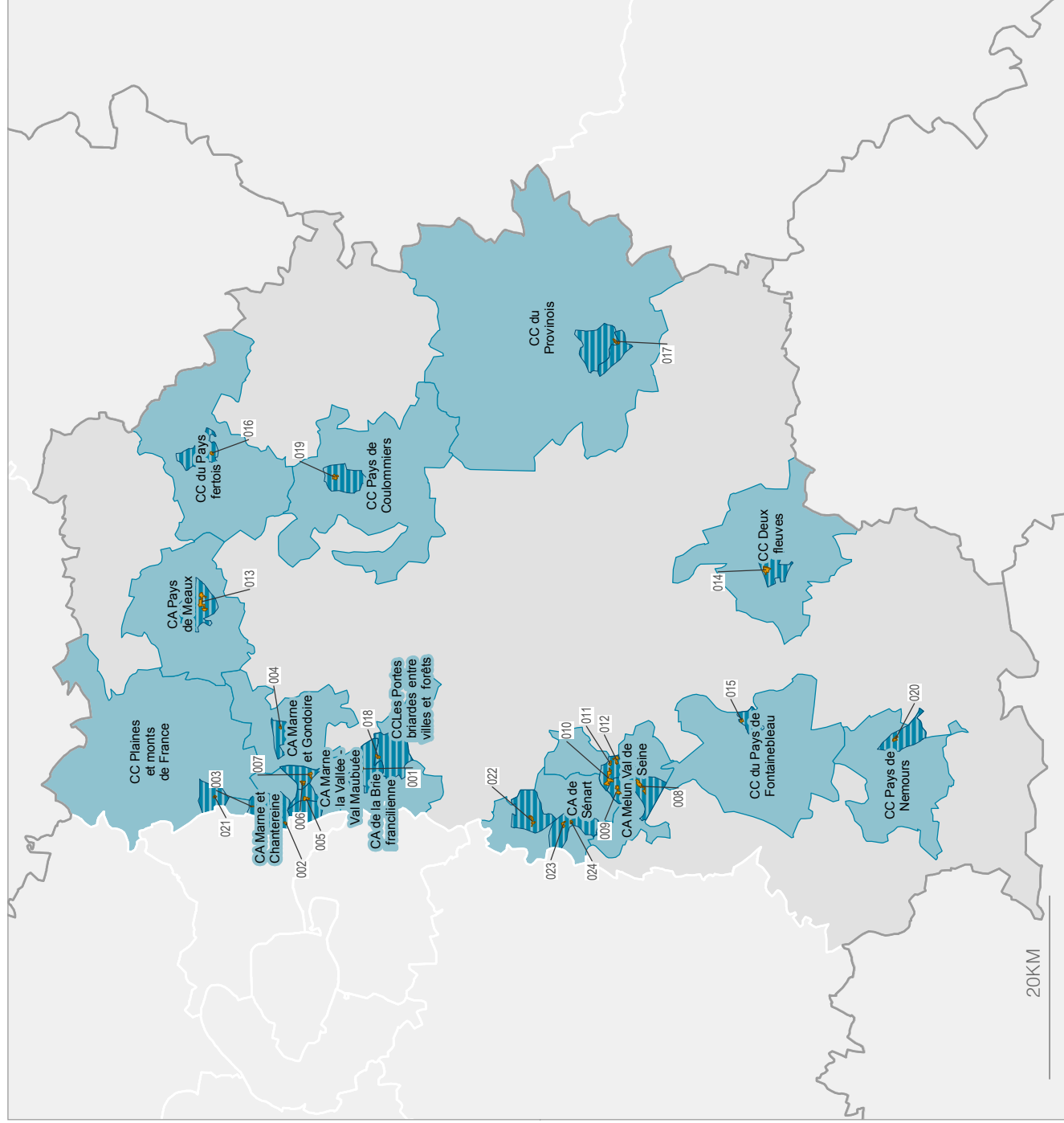
Département : 75 - Paris

	Population	Jeunes de 0 à 14 ans (%)	Réussite au brevet (%)	Taux de pauvreté (%)	Taux d'emploi des femmes (%)	Taux d'emploi des hommes (%)	Taux de vacance (%)	Logements sociaux (%)
ensemble des QP - Paris	146 317	19,1	74		55,4	59,5	6	19,2
total Paris	2 229 621	14,4	83,2		65,7	71	7,7	100
ensemble des QP du département Paris	146 317	19,1	74	35,8	55,4	59,5	6	19,2
total du département Paris	2 229 621	14,4	83,2	16,2	65,7	70,5	7,7	17,7
ensemble des QP de la région Île-de-France	1 546 089	24,7	78,4	37,7	50,6	59,1	5	32,1
total de la région Île-de-France	11 959 807	19,7	84,8	15,4	64	69,5	6,2	64,5

## La géographie prioritaire de la politique de la ville 77 - SEINE-ET-MARNE





-  Quartier en politique de la ville (QPV)
-  Code de QPV
-  Commune ayant un ou plusieurs QPV
-  Intercommunalité \* concernée par un ou plusieurs QPV

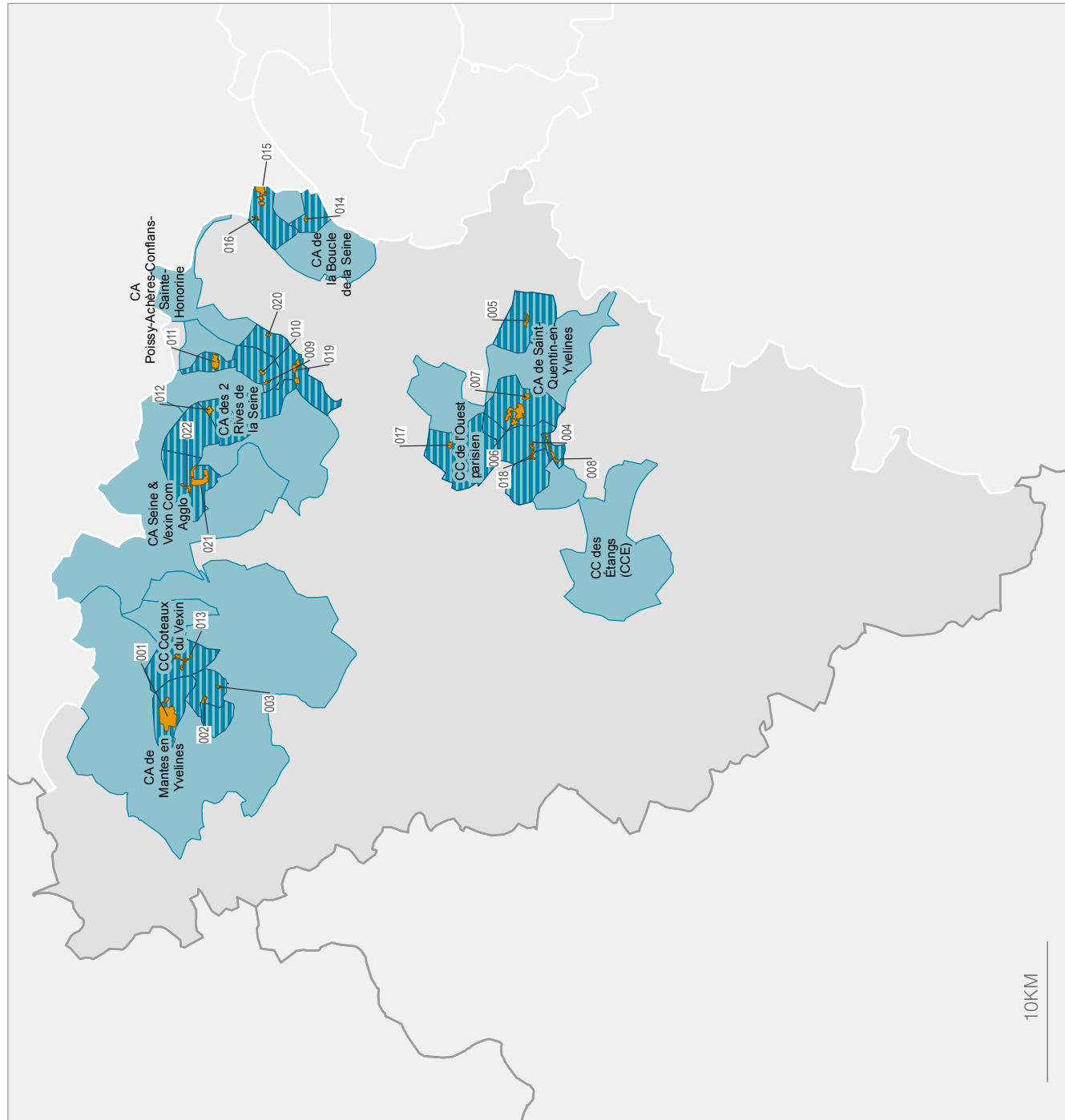
\* Périmètre au 1er janvier 2015. Les communes sans intercommunalité sont signalées d'un contrat de ville en 2015



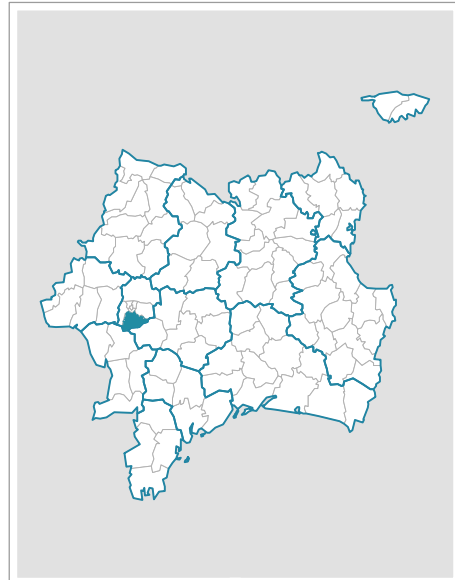
	Population	Jeunes de 0 à 14 ans (%)	Réussite au brevet (%)	Taux de pauvreté (%)	Taux d'emploi des femmes (%)	Taux d'emploi des hommes (%)	Taux de vacance (%)	Logements sociaux (%)
ensemble des QP - CC du Pays de Fontainebleau	1 617	26,9			42,6	51,7	61,2	10,9
total CC du Pays de Fontainebleau	13 761	16,4	82,4		11,6	64,2	68	9,1
ensemble des QP - CA Marne la Vallée - Val Maubuée	9 763	25,2	81,7		31,7	58,3	61,4	3,7
total CA Marne la Vallée - Val Maubuée	64 220	22,5	85,8		15,8	63,9	66	3,5
ensemble des QP - CA Marne et Chantierne	2 799	27,2			35,6	51	60	5,3
total CA Marne et Chantierne	53 569	22,2	80		13,1	63,1	71	5,3
ensemble des QP - CC Pays de Coulommiers	2 789	23,6			37,9	47	54,9	2,8
total CC Pays de Coulommiers	14 725	18,9	86,3		11,1	58,4	65	8,3
ensemble des QP - CA Melun Val de Seine	30 906	27,4	81,4		34,9	50,7	61	7
total CA Melun Val de Seine	81 873	22,8	80,6		17,3	57,8	66	6,4
ensemble des QP - CC du Pays Fertois	1 203	24,4			40,2	44,6	60,6	0
total CC du Pays Fertois	9 504	20	82,9		11,2	60,5	67	10,4
ensemble des QP - CA Marne et Gondoire	1 689	26,1	88,7		31,3	52	64,2	5,1
total CA Marne et Gondoire	20 718	19,7	91		9,5	67,2	73	6,7
ensemble des QP - CA Pays de Meaux	14 683	27,1	76,7		40,2	46,6	58	5,4
total CA Pays de Meaux	53 766	23,2	80,5		16,2	60,5	67	7,8
ensemble des QP - CA de Sénart	7 922	28,2	87,3		29,5	57,9	64,5	6,1
total CA de Sénart	47 568	26,9	86,8		12	63,1	70	3,4
ensemble des QP - CC Deux Fleuves	5 824	26,4	71		50,6	26,4	48,2	11
total CC Deux Fleuves	17 173	21,7	76,7		20	42,6	59	10,8
ensemble des QP - CC Pays de Nemours	3 056	21,7			40,9	40,8	52,3	9,3
total CC Pays de Nemours	12 824	21,1	79		14,7	56,1	63	8,8
ensemble des QP - CC les Portes Briardes Entre Villes et Forêts	2 034	26,3			29,3	51	57,1	2,7
total CC les Portes Briardes Entre Villes et Forêts	19 917	19,4	88,8		8,3	66,5	70	4,2
ensemble des QP - CC du Provinois	2 944	25,4	77,6		46,5	39	47,1	5,4
total CC du Provinois	11 940	18,1	82,2		14,5	55,1	60	10,7
ensemble des QP - CA de la Brie Francilienne	1 818	27,4			36,4	51,7	59,2	1
total CA de la Brie Francilienne	22 559	23,3	82,8		11,1	65,3	71	3,2
ensemble des QP - CC Plaines et Monts de France	2 015	17,7			31,6	63,3	55,2	4,1
total CC Plaines et Monts de France	25 889	22,7	87,6		8,7	66,2	73	6,3
ensemble des QP du département Seine-et-Marne	91 062	26,4	81,1		36,7	49,5	59	6,2
total du département Seine-et-Marne	1 365 200	21,5	85,6		11,4	64,9	70,9	6,4
ensemble des QP de la région Île-de-France	1 546 089	24,7	78,4		37,7	50,6	59,1	5
total de la région Île-de-France	11 959 807	19,7	84,8		15,4	64	69,5	6,2

## La géographie prioritaire de la politique de la ville 78 - YVELINES

-  Quartier en politique de la ville (QPV)
-  Code de QPV
-  Commune ayant un ou plusieurs QPV
-  Intercommunalité \* concernée par un ou plusieurs QPV



\* Périmètre au 1er janvier 2015. Les communes sans intercommunalité sont signalées d'un contrat de ville en 2015



10KM







Département : 78 - Yvelines

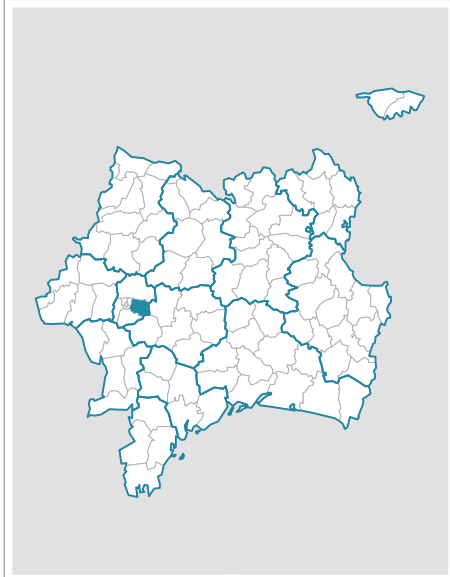
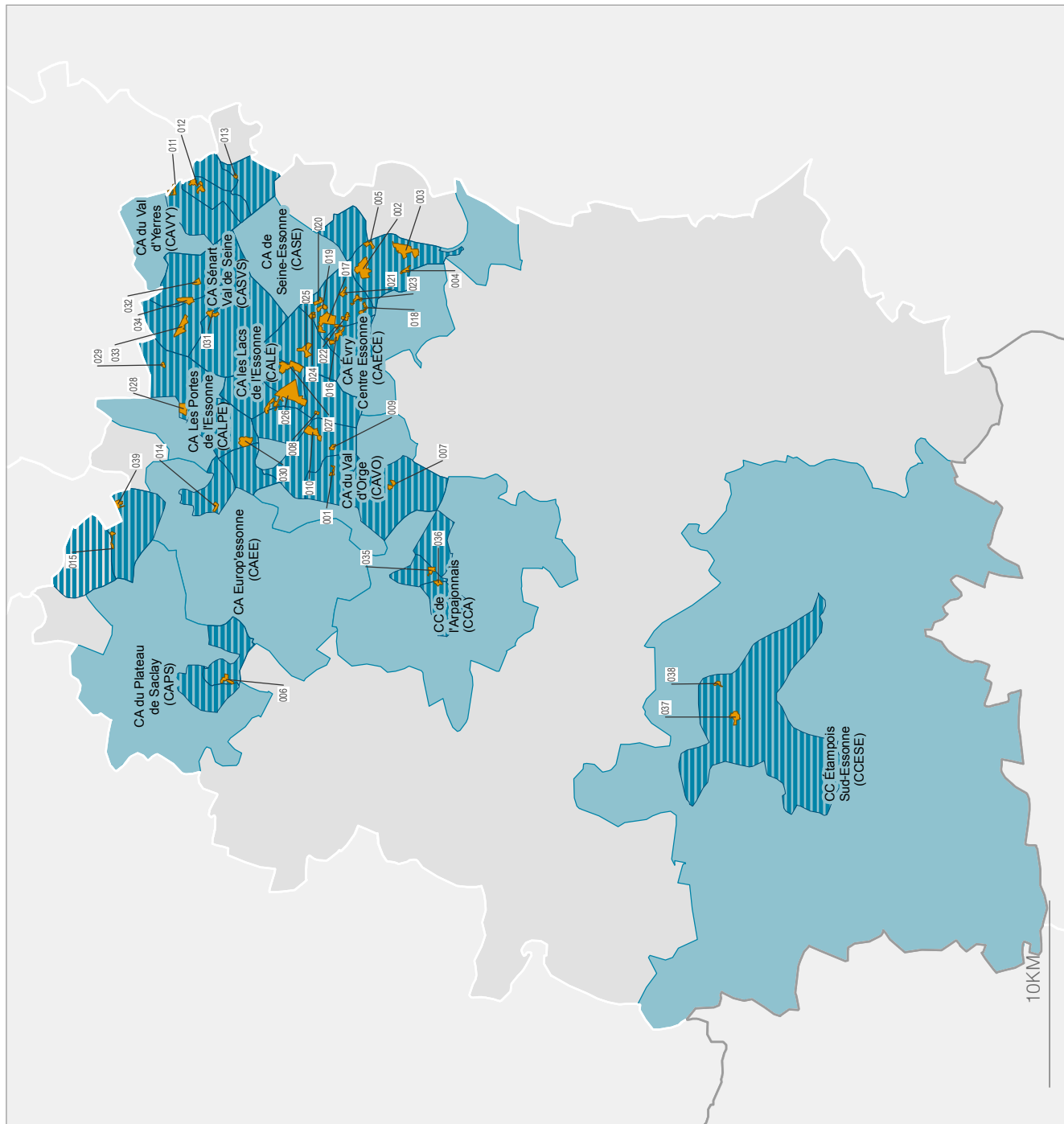
	Population	Jeunes de 0 à 14 ans (%)	Réussite au brevet (%)	Taux de pauvreté (%)	Taux d'emploi des femmes (%)	Taux d'emploi des hommes (%)	Taux de vacance (%)	Logements sociaux (%)
ensemble des QP - CA des 2 Rives de la Seine	12 693	27,5	79,6	34,4	50,7	59,4	2,3	81,1
total CA des 2 Rives de la Seine	34 813	23,8	83,3	10,2	62,1	71	5	3,9
ensemble des QP - CA de la Boucle de la Seine	11 313	27,5	71,7	29,1	55,4	62,2	3,7	49,5
total CA de la Boucle de la Seine	66 804	20,9	82,7	8,4	66,1	72	4,6	5,6
ensemble des QP - CA de Saint Quentin en Yvelines	29 577	27,3	71,6	31,8	53,2	63,5	5,3	57,8
total CA de Saint Quentin en Yvelines	90 793	23,9	78,1	12,1	63,9	71	5	13,9
ensemble des QP - CC Coteaux du Vexin	3 503	24,9	78,8	36,6	49,3	62,6	2,4	40,3
total CC Coteaux du Vexin	16 040	22,4	78,4	15,2	57,8	67	5,7	2,1
ensemble des QP - CA de Mantes en Yvelines	25 061	27,7	77,1	44,3	37	50,6	3,4	62,1
total CA de Mantes en Yvelines	65 303	23,5	78,5	18,1	52,2	64	4,8	8,9
ensemble des QP - CC des Etangs (Cce)	1 646	30,5	79,7	26,8	57	60,5	3,8	41,1
total CC des Etangs (Cce)	18 827	19,6	82,4	6,7	69,6	76	5,1	0,9
ensemble des QP - CA Seine & Vexin Com Agglo	12 569	27,7	72,5	39,8	45,7	55,8	11,4	71,9
total CA Seine & Vexin Com Agglo	31 487	23	63,9	17,2	50,6	61	7,3	4,2
ensemble des QP - CC de l'Ouest Parisien	3 279	26,4	78,4	36,8	55,6	61,8	5,1	30,1
total CC de l'Ouest Parisien	31 342	21,9	86,6	9,2	65,2	73	4,3	2,8
ensemble des QP - CA Poissy-Acheres-Confians Sainte Honorine	7 344	21,2	78,9	30,3	51,4	63,6	6,5	45,7
total CA Poissy-Acheres-Confians Sainte Honorine	37 461	19,9	76,5	11,4	66,5	72	5,6	5,2
ensemble des QP du département Yvelines	106 985	27	75,7	35,8	48,3	58,7	5,1	27,1
total du département Yvelines	1 418 484	20,6	87,6	9,3	65	72	5,6	9,3
ensemble des QP de la région Île-de-France	1 546 089	24,7	78,4	37,7	50,6	59,1	5	32,1
total de la région Île-de-France	11 959 807	19,7	84,8	15,4	64	69,5	6,2	64,5

# La géographie prioritaire de la politique de la ville

## 91 - ESSONNE

-  Quartier en politique de la ville (QPV)
-  Code de QPV
-  Commune ayant un ou plusieurs QPV
-  Intercommunalité \* concernée par un ou plusieurs QPV

\* Périmètre au 1er janvier 2015. Les communes sans intercommunalité sont signalées d'un contrat de ville en 2015




Département : 91 - Essonne

	Population	Jeunes de 0 à 14 ans (%)	Réussite au brevet (%)	Taux de pauvreté (%)	Taux d'emploi des femmes (%)	Taux d'emploi des hommes (%)	Taux de vacance (%)	Logements sociaux (%)
ensemble des QP - CC de l'Arpajonnais (Cca)	2 399	25,3	84	43,9	58,1	68,4	0	34,4
total CC de l'Arpajonnais (Cca)	16 201	20,1		9	66,7	71	5,4	1,5
ensemble des QP - CA les Portes de l'Essonne (Calpe)	9 860	27,8	76,8	31,6	53	64,6	3,8	32,8
total CA les Portes de l'Essonne (Calpe)	67 300	19,5	85,7	12,7	64,3	71	6,4	5,9
ensemble des QP - CA du Val d'Orge (Cavo)	10 733	25,5	76,2	33,6	55	64,7	1,4	33,8
total CA du Val d'Orge (Cavo)	90 768	20,2	83	11,4	64,2	64	3,8	9,3
ensemble des QP - CA du Val d'Yerres (Cavy)	10 820	27,6	84	33,4	54,1	59,6	2,9	70,8
total CA du Val d'Yerres (Cavy)	47 075	20,7	84,5	10,6	63	68	5	4,1
ensemble des QP - CA de Seine-Essonne (Case)	14 346	26	81,4	42,5	45,8	57,6	8	61,3
total CA de Seine-Essonne (Case)	55 105	21,9	85,3	19,7	59,4	67	7,9	6
ensemble des QP - CA Evry Centre Essonne (Caece)	38 410	27,7	82,2	33,4	53,7	64,3	6,2	67,5
total CA Evry Centre Essonne (Caece)	94 015	24,1	81,7	20,2	57,6	65	5,8	12,4
ensemble des QP - CA Sénart Val de Seine (Casvs)	14 095	28,6	90,2	32,7	55,8	64,8	4,4	46,9
total CA Sénart Val de Seine (Casvs)	83 378	20,9	89	14	63,1	68	5,8	9,3
ensemble des QP - CC Etampois Sud Essonne (Ccese)	4 186	28	83,8	40,9	42,4	59,8	2,6	43,5
total CC Etampois Sud Essonne (Ccese)	24 502	22,1	83,8	12,6	61,1	65	7,8	2,1
ensemble des QP - CA les Lacs de l'Essonne (Cale)	29 567	28,8	81,7	45,8	47,8	62,1	8,2	62,5
total CA les Lacs de l'Essonne (Cale)	58 848	25,1	81,8	29	54,8	66	8	7,2
ensemble des QP - CA Europ'essonne (Caeae)	8 980	22,4	84	30,9	56	60	2,2	35,4
total CA Europ'essonne (Caeae)	67 559	20,9	81,5	10,2	66,9	74	4,7	8,6
ensemble des QP - CA du Plateau de Saclay (Caps)	5 402	25,2	85,3	34,9	54,4	56	3,1	35,9
total CA du Plateau de Saclay (Caps)	24 914	24,9	87	8,7	61	66	4,4	4,2
ensemble des QP du département Essonne	148 798	27,3	82,5	36,9	52,1	62,4	5,3	34,9
total du département Essonne	1 253 931	20,9	87,2	12,3	64,9	70,1	5,7	8,8
ensemble des QP de la région Île-de-France	1 546 089	24,7	78,4	37,7	50,6	59,1	5	32,1
total de la région Île-de-France	11 959 807	19,7	84,8	15,4	64	69,5	6,2	64,5

## La géographie prioritaire de la politique de la ville 92 - HAUTS-DE-SEINE

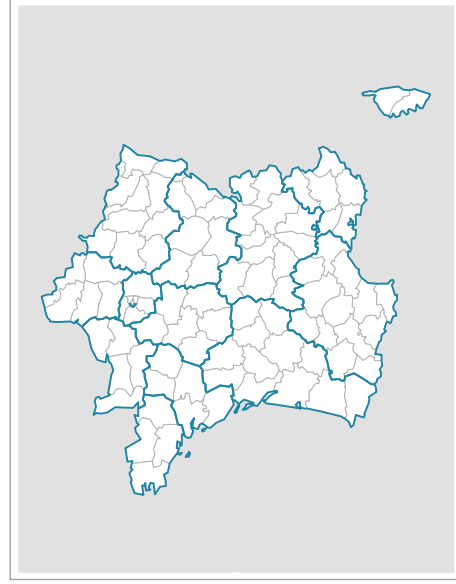
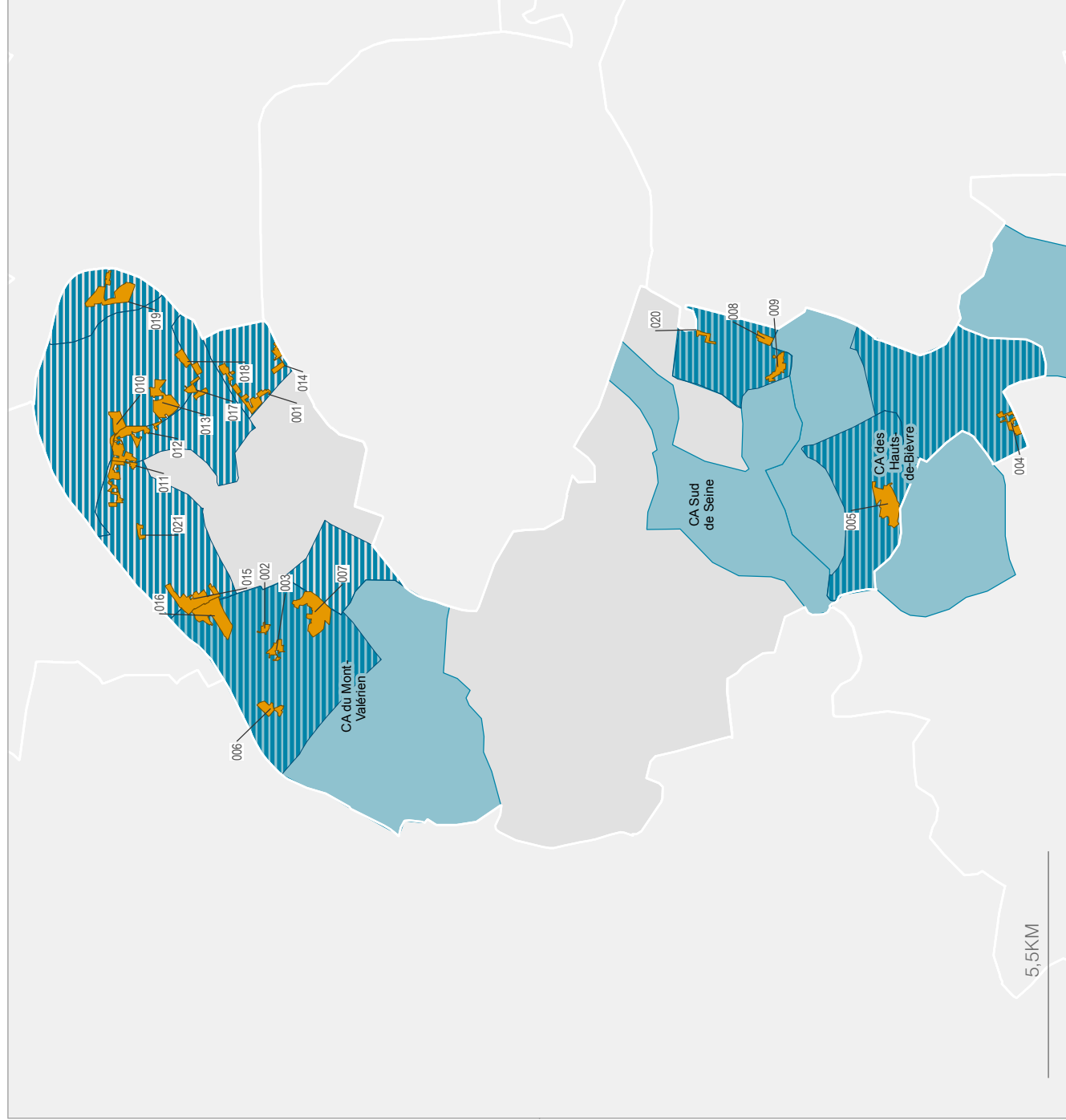
 Quartier en politique de la ville (QPV)

003  Code de QPV

 Commune ayant un ou plusieurs QPV

 Intercommunalité \* concernée par un ou plusieurs QPV

\* Périmètre au 1er janvier 2015. Les communes sans intercommunalité sont signalées d'un contrat de ville en 2015



Département : 92 - Hauts-de-Seine

	Population	Jeunes de 0 à 14 ans (%)	Réussite au brevet (%)	Taux de pauvreté (%)	Taux d'emploi des femmes (%)	Taux d'emploi des hommes (%)	Taux de vacance (%)	Logements sociaux (%)
ensemble des QP - CA des Hauts de Bièvre	9 307	22,8	78,9	30,7	56,5	59,4	5,4	30,3
total CA des Hauts de Bièvre	94 350	18,9	89,9	7,5	66	69	6,3	6,1
ensemble des QP - CA Sud de Seine	5 232	26,4	89,1	32,2	54,7	58,1	5,3	21,6
total CA Sud de Seine	38 520	20,5	81,3	13,7	63,2	66	5,5	5,4
ensemble des QP - CA du Mont Valérien	30 651	24,6	78,7	34,3	52,2	51,6	2,7	52,6
total CA du Mont Valérien	92 227	21,5	78,8	12,9	59,3	64	4,8	10,1
ensemble des QP - Asnières-sur-Seine & Gennevilliers	24 984	19,2	84,5		53,2	63,1	6,8	42,8
total Asnières-sur-Seine & Gennevilliers	129 239	20,9	86,6		62,2	70	7,7	10
ensemble des QP - Clichy	5 406	19,3	84,8	45,1	61,4	66,8	8,4	11,6
total Clichy	59 255	19,4	77,5	24,2	66,7	71	8,2	4,8
ensemble des QP - Colombes	15 829	25,2	74,8	35,1	53,6	56,4	3,3	41,7
total Colombes	84 577	21,8	79,6	18,8	64,1	68	6,3	6
ensemble des QP - Villeneuve-la-Garenne	11 729	26,9	74,1	28,9	53,2	61	3,5	61,5
total Villeneuve-la-Garenne	25 466	24,3	74,1	23,2	54,8	63	4,6	2,4
ensemble des QP du département Hauts-de-Seine	103 138	23,3	81,1	33,1	53,8	57,9	4,7	17,1
total du département Hauts-de-Seine	1 591 403	19,5	87,8	12,1	67,6	72,2	6,3	16
ensemble des QP de la région Île-de-France	1 546 089	24,7	78,4	37,7	50,6	59,1	5	32,1
total de la région Île-de-France	11 959 807	19,7	84,8	15,4	64	69,5	6,2	64,5

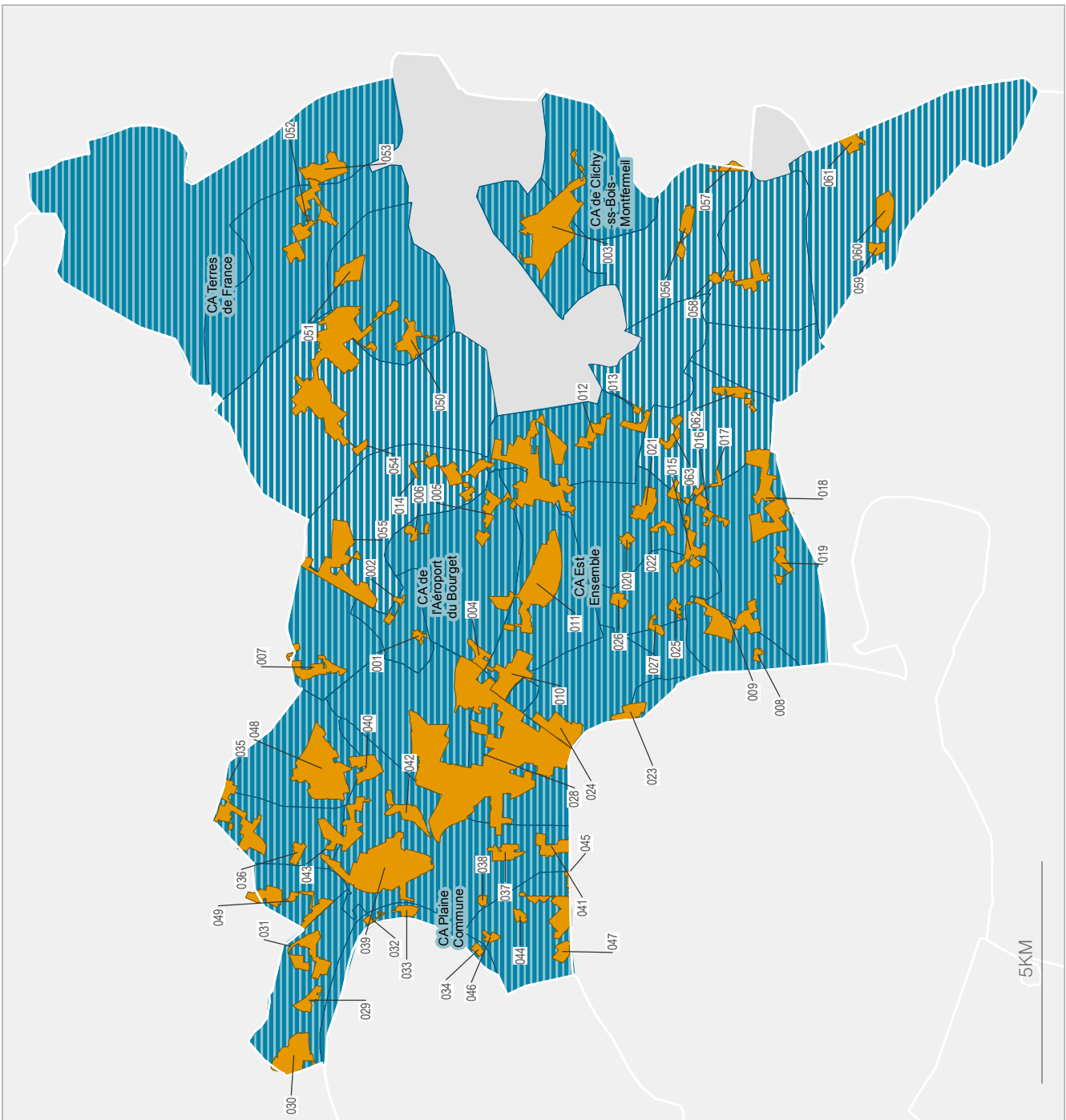
### La géographie prioritaire de la politique de la ville 93 - SEINE-SAINT-DENIS

Quartier en politique de la ville (QPV)

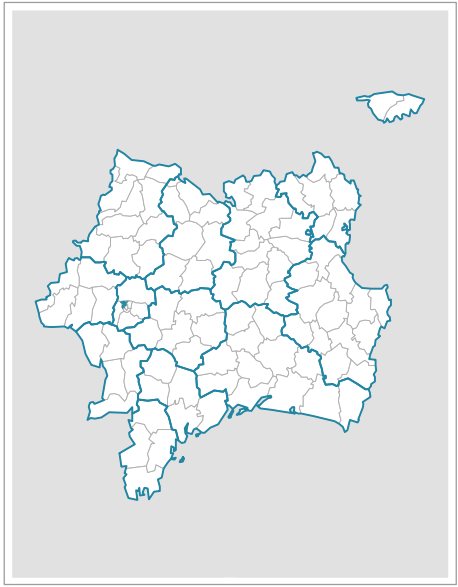
003 Code de QPV

Commune ayant un ou plusieurs QPV

Intercommunalité \* concernée par un ou plusieurs QPV







\* Périètre au 1er janvier 2015. Les communes sans intercommunalité sont signataires d'un contrat de ville en 2015



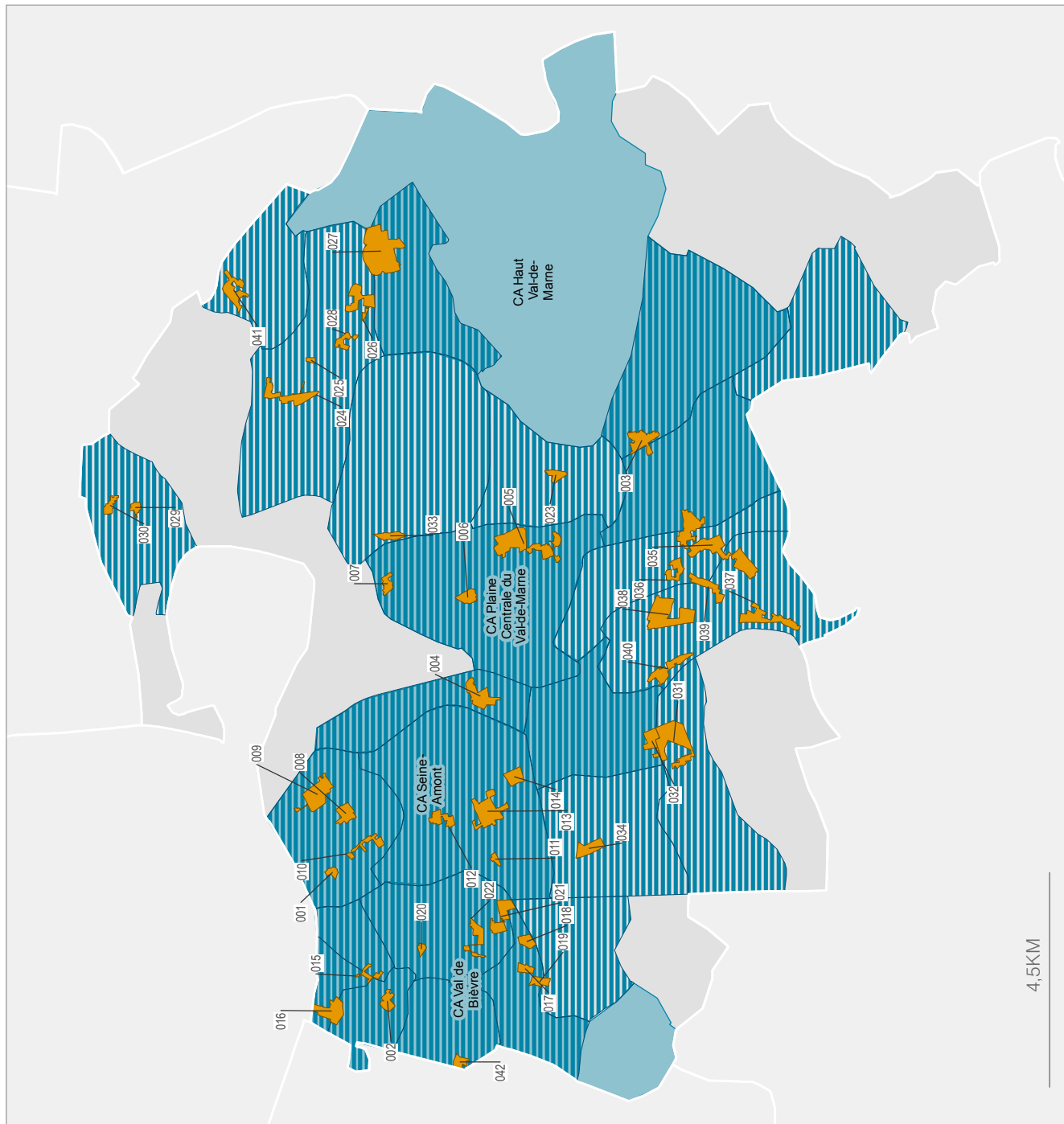
Département : 93 - Seine-Saint-Denis

	Population	Jeunes de 0 à 14 ans (%)	Réussite au brevet (%)	Taux de pauvreté (%)	Taux d'emploi des femmes (%)	Taux d'emploi des hommes (%)	Taux de vacance (%)	Logements sociaux (%)
ensemble des QP - CA de Clichy S/ Bois - Montfermeil	29 428	27,8	79,4	51,3	34,2	52,9	8,6	70,1
total CA de Clichy S/ Bois - Montfermeil	56 670	26,3	78,4	34,7	45,5	59	5,1	2,5
ensemble des QP - Aulnay-sous-Bois & CA Terres de France	75 037	27,3	76,5		46,7	57,1	3,4	75,9
total Aulnay-sous-Bois & CA Terres de France	202 042	23,5	79,3		54,8	62	4,3	10,5
ensemble des QP - Le Blanc-Mesnil & Villemomble & CA Plaine Commune & CA Est I	462 044	23,8	74,8		50	58,7	4,6	66,3
total Le Blanc-Mesnil & Villemomble & CA Plaine Commune & CA Est Ensemble & C/	971 199	22,6	75,9		54,5	62	5,6	73,3
ensemble des QP - Gagny	6 545	26,2	84,4	30,7	55,3	61,6	5	54,3
total Gagny	39 276	21,6	83,7	15,1	63,9	68	4,3	1,6
ensemble des QP - Neuilly-sur-Marne	7 157	23,2	79,7	33,1	57,2	59	2,8	45,1
total Neuilly-sur-Marne	34 756	22,2	81,3	17,8	64,2	68	5,1	2,6
ensemble des QP - Noisy-le-Grand	13 085	24,7	85,4	32,3	54,1	62,5	5,3	39,9
total Noisy-le-Grand	62 834	20,6	87,6	16,5	64	70	5,4	3,1
ensemble des QP - Rosny-sous-Bois	8 758	23,5	80,1	35	50,3	52,2	4	49,2
total Rosny-sous-Bois	43 802	21,6	80,1	19,5	63,6	67	6,1	2
ensemble des QP du département Seine-Saint-Denis	602 054	24,5	75,9	40	49,1	58,3	4,6	62,6
total du département Seine-Saint-Denis	1 552 482	22,5	78,5	27,8	56,3	63,4	5,4	17,5
ensemble des QP de la région Île-de-France	1 546 089	24,7	78,4	37,7	50,6	59,1	5	32,1
total de la région Île-de-France	11 959 807	19,7	84,8	15,4	64	69,5	6,2	64,5

## La géographie prioritaire de la politique de la ville 94 - VAL-DE-MARNE

-  Quartier en politique de la ville (QPV)
-  Code de QPV
-  Commune ayant un ou plusieurs QPV
-  Intercommunalité \* concernée par un ou plusieurs QPV

\* Périmètre au 1er janvier 2015. Les communes sans intercommunalité sont signataires d'un contrat de ville en 2015





Département : 94 - Val-de-Marne


	Population	Jeunes de 0 à 14 ans (%)	Réussite au brevet (%)	Taux de pauvreté (%)	Taux d'emploi des femmes (%)	Taux d'emploi des hommes (%)	Taux de vacance (%)	Logements sociaux (%)
ensemble des QP - CA Val de Bièvre	18 662	25,2	81,5	32,2	53	59,9	3,7	23,3
total CA Val de Bièvre	179 883	19,2	82,6	16,7	62,7	65	5,3	16,9
ensemble des QP - CA Seine Amont	31 247	22,1	81,7	36,6	52,4	58,8	5,2	28,8
total CA Seine Amont	191 777	20,2	81,7	23,1	60,1	65	4,9	17,7
ensemble des QP - Bonneuil-sur-Marne	1 475	29,1		36,4	53,3	57,5	1,5	12,6
total Bonneuil-sur-Marne	16 642	22,2	68,9	21,8	59,2	62	3,1	2,5
ensemble des QP - Champigny-sur-Marne & Valenton & Villeneuve-Saint-Georges & Valenton	67 604	25,6	77,7		53,6	60,3	4,6	40,1
total Champigny-sur-Marne & Valenton & Villeneuve-Saint-Georges & CA Plaine Cerny	313 511	21,6	81,9		61,6	67	5,1	29,2
ensemble des QP - Fontenay-sous-Bois	3 941	24,5	87,2	34,5	60,3	50,9	3,3	11,9
total Fontenay-sous-Bois	53 124	20,4	86	14,5	65,2	70	4,4	4,4
ensemble des QP - Orly	7 181	18,3	89,7	29,6	47,7	58	6,4	38,3
total Orly	22 377	23,5	79,1	20,8	57,8	64	5,4	3
ensemble des QP - Saint-Maur-des-Fossés	1 577	22,9		31,8	55,2	55,2	5,7	17,2
total Saint-Maur-des-Fossés	74 133	16,4	94,3	8	67,1	72	7,3	1,5
ensemble des QP - Thiais	2 425	25,1		32,4	51,8	49,4	11,7	31,7
total Thiais	29 280	18,3	84,1	13,8	65,8	66	5,5	1,5
ensemble des QP - Villiers-sur-Marne	5 794	24,1	85,2	40,4	50,2	58,2	7,2	39,7
total Villiers-sur-Marne	28 190	20,4	82,5	17,5	61,9	68	3,7	2
ensemble des QP du département Val-de-Marne	139 906	24,3	81,2	35,6	53,1	59,2	4,8	24,3
total du département Val-de-Marne	1 354 005	19,7	84,7	15,8	64,2	68,5	5,3	13,4
ensemble des QP de la région Île-de-France	1 546 089	24,7	78,4	37,7	50,6	59,1	5	32,1
total de la région Île-de-France	11 959 807	19,7	84,8	15,4	64	69,5	6,2	64,5

# La géographie prioritaire de la politique de la ville

## 95 - VAL-D'OISE

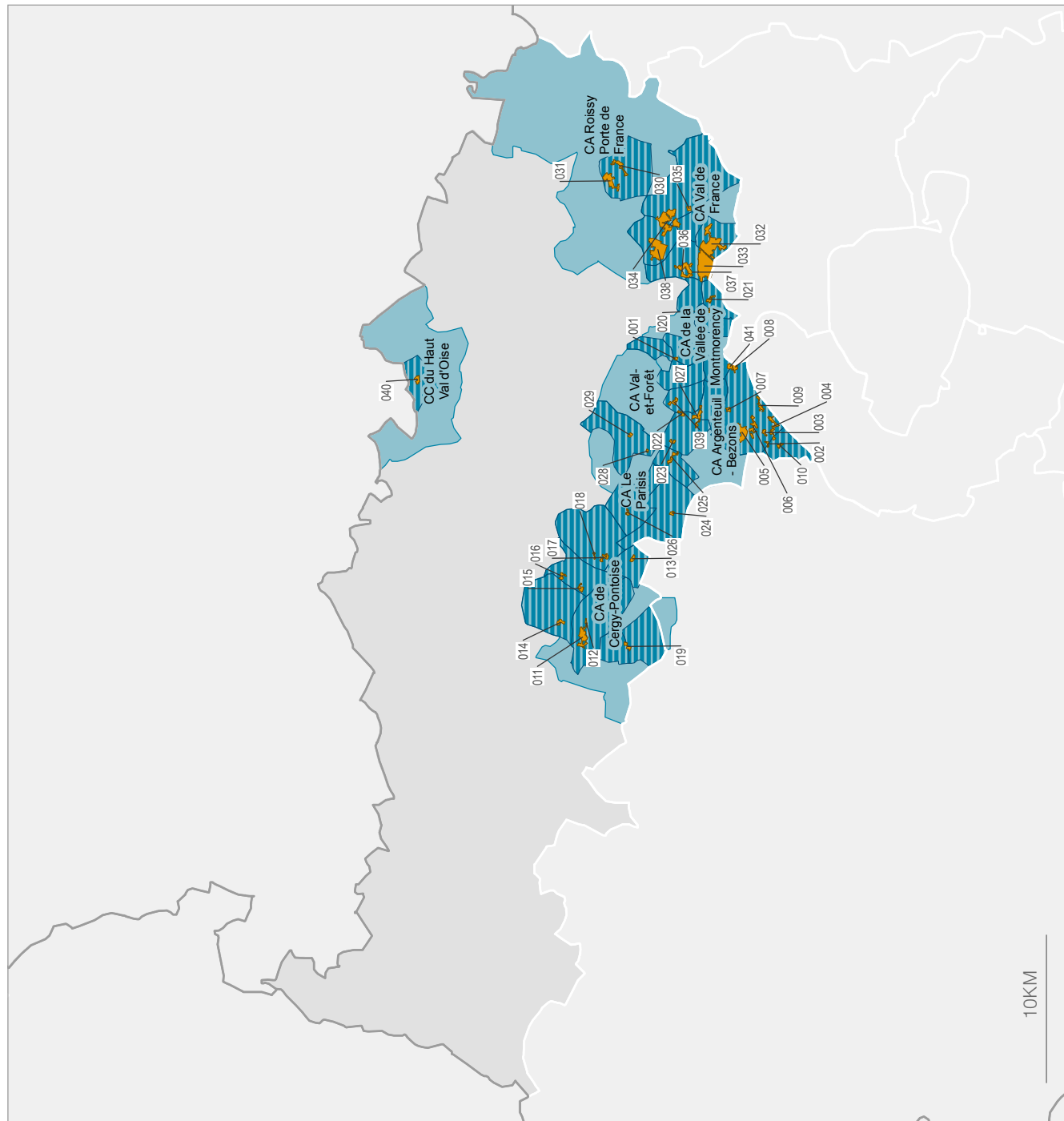
 Quartier en politique de la ville (QPV)

003 Code de QPV

 Commune ayant un ou plusieurs QPV

 Intercommunalité \* concernée par un ou plusieurs QPV

\* Périmètre au 1er janvier 2015. Les communes sans intercommunalité sont signataires d'un contrat de ville en 2015



Département : 95 - Val-d'Oise

	Population	Jeunes de 0 à 14 ans (%)	Réussite au brevet (%)	Taux de pauvreté (%)	Taux d'emploi des femmes (%)	Taux d'emploi des hommes (%)	Taux de vacance (%)	Logements sociaux (%)
ensemble des QP - CA Argenteuil - Bezons	38 052	24,2	80,8	36,3	49,8	60,3	4,6	51,5
total CA Argenteuil - Bezons	134 672	22,5	80,7	23,9	57,9	66	6,2	16,3
ensemble des QP - CA Val de France	105 507	26,4	79,1	40,4	46,5	58,6	5,5	84,6
total CA Val de France	166 824	25,1	77,5	33,6	49,6	60	6,2	22,7
ensemble des QP - CA de Cergy-Pontoise	25 413	27,6	82,7	36,6	51,2	60	4,5	32
total CA de Cergy-Pontoise	180 386	22,4	86	15,7	62,1	66	5,1	19
ensemble des QP - CA Val et Forêt & CA le Parisis	17 494	24,9	82		57,1	60,6	3,6	33,4
total CA Val et Forêt & CA le Parisis	169 822	21,4	84,1		64,6	71	4,4	14
ensemble des QP - CA Roissy Porte de France	10 186	27,7	84,4	37,2	47	62,4	3,8	72
total CA Roissy Porte de France	31 212	25,1	84,4	15,6	52,5	65	4,6	2,5
ensemble des QP - CA de la Vallée de Montmorency	8 046	26,1	85,9	29	54,6	62,6	5,2	33,6
total CA de la Vallée de Montmorency	52 434	20,2	85,2	12,8	61,9	68	5,1	4,5
ensemble des QP - CC du Haut Val d'Oise	3 131	26,4	74,4	37,8	47,9	59,6	3,4	57,9
total CC du Haut Val d'Oise	11 809	24,8	74,4	14,5	57,7	66	4,3	1,6
ensemble des QP du département Val-d'Oise	207 829	26,1	81,3	38	48,9	59,6	4,9	42,6
total du département Val-d'Oise	1 194 681	21,8	84,3	16,7	61,9	68,2	5,4	9,5
ensemble des QP de la région Île-de-France	1 546 089	24,7	78,4	37,7	50,6	59,1	5	32,1
total de la région Île-de-France	11 959 807	19,7	84,8	15,4	64	69,5	6,2	64,5



# 2

**Données  
détaillées quartier  
par quartier**

Code géographique	Libellé	Population	Jeunes de 0 à 14 ans (%)	Réussite au brevet (%)	Taux de pauvreté (%)	Typologie cohésion sociale	Taux d'emploi des femmes (%)	Taux d'emploi des hommes (%)
11	Ensemble des QP de la région Île-de-France	1 546 089	24,7	78,4	37,7	---	50,6	59,1
11	Total de la région Île-de-France	11 959 807	19,7	84,8	15,4	---	64	69,5
<b>75 Paris - Paris</b>								
QP075001	Bédier - Boutroux	2 127	13,7		29,6	INT	54,4	50,4
QP075002	Chaufourniers	2 119	17,4	86,8	31,1	INT	60	64
QP075003	Villa d'Este	2 431	17,7	76	34,7	SEG	52,1	67,1
QP075004	Kellermann - Paul Bourget	2 371	17,5	81,2	33,8	INT	56,4	52,2
QP075005	Jeanne D'Arc - Clisson	781	7,8	67	74,2	INT	78,9	39,3
QP075006	Oudiné - Chevaleret	1 504	6,1	84,4	37,5	INT	65,2	80,5
QP075007	Didot - Porte de Vanves	3 697	19,4	55	35,4	INT	53,4	60,5
QP075008	Porte De Saint-Ouen - Porte Pouchet	3 664	19,1		34,1	INT	53,3	50,8
QP075009	Blémont	2 346	13,5		36,1	INT	61,5	58,9
QP075010	Porte Montmartre - Porte Des Poissonniers - ...	14 152	21,1	61,1	35,8	INT	54,9	55
QP075011	La Chapelle - Evangile	7 447	23,5	67,1	33,8	INT	59	64,2
QP075012	Goutte D'Or	13 232	17,6	78,7	39,8	INT	53,3	61,3
QP075013	Porte De La Chapelle - Charles Hermite	5 120	20,1		39,3	INT	50	56,4
QP075014	Stalingrad Riquet	14 197	20,8	72,3	38,1		54,7	60,3
QP075015	Michelet - Alphonse Karr - ...	13 253	18,6	71,4	35,5	INT	52,1	55,1
QP075016	Danube - Solidarité - ...	7 799	18,8	76,2	36,1	INT	51,9	55,9
QP075017	Algérie	1 369	21,9	79,3	33,1		42,3	46,3
QP075018	Compans - Pelleport	1 146	20,7	79,3	28,5	INT	50,3	52,5
QP075019	Les Portes Du Vingtième	19 541	20,2	74,1	34,7	INT	54,9	56,6
QP075020	Grand Belleville 10ème - 11ème - ...	28 021	18	75,6	32,7	INT	59,7	65,3
<b>77 Seine-et-Marne - CA de la Brie Francilienne</b>								
QP077001	La Renardière	1 818	27,4		36,4	SEG	51,7	59,2
<b>77 Seine-et-Marne - CA Marne et Chantereine</b>								
QP077002	La Grande Prairie	1 803	27,1		33,6		60,3	67
QP077003	Schweitzer - Laennec	996	27,4		40	PET	36	48,2
<b>77 Seine-et-Marne - CA Marne et Gondoire</b>								
QP077004	Orly Parc	1 689	26,1	88,7	31,3	SEG	52	64,2
<b>77 Seine-et-Marne - CA Marne la Vallée - Val Maubuée</b>								
QP077005	Les Deux Parcs-Luzard	3 238	26,7	81,9	30,5	SEG	56,9	58,4
QP077006	L'Arche Guedon	2 677	24,6	81,3	31,4	INT	53,8	61,6
QP077007	Le Mail	3 848	24,3		32,8		62,2	63,7
<b>77 Seine-et-Marne - CA Melun Val de Seine</b>								
QP077008	La Plaine De Lys - Bernard De Poret	8 064	23,8	81,7	33,6		49,9	58,6
QP077009	Les Courtilleraie - Le Circé	6 217	31,3	84,8	34,8	SEG	53	69,3
QP077010	Plateau De Corbeil - Plein-ciel	8 590	28,6	79,3	37,4		46,7	57,4
QP077011	Les Mezereaux	2 752	30,9		41,1	SEG	42,6	55,5
QP077012	L'Almont	5 283	24,6	76,8	29	PET	60,2	63
<b>77 Seine-et-Marne - CA Pays de Meaux</b>								
QP077013	Beauval Dunant	14 683	27,1	76,7	40,2		46,6	58
<b>77 Seine-et-Marne - CC Deux Fleuves</b>								
QP077014	Surville	5 824	26,4	71	50,6	SEG	26,4	48,2
<b>77 Seine-et-Marne - CC du Pays de Fontainebleau</b>								
QP077015	Les Fougères	1 617	26,9		42,6	SEG	51,7	61,2
<b>77 Seine-et-Marne - CC du Pays Fertois</b>								
QP077016	Résidence Montmirail	1 203	24,4		40,2		44,6	60,6
<b>77 Seine-et-Marne - CC du Provenois</b>								
QP077017	Champbenoist	2 944	25,4	77,6	46,5		39	47,1
<b>77 Seine-et-Marne - CC les Portes Briardes Entre Villes et Forêts</b>								
QP077018	Anne Franck	2 034	26,3		29,3	INT	51	57,1

Typologie emploi	Taux de vacance (%)	Logements sociaux	Typologie cadre de vie	Collèges publics <300m	Collèges publics REP <300m	Collèges publics REP+ <300m	ZSP	NPNRU avec intérêt national/régional	ZFU	Code géographique
---	5	392 468	---	---	---	---	---	---	---	11
---	6,2	1 220 902	---	---	---	---	---	---	---	11
DYN	2,2	889	GDE					IR		QP075001
DYN	3,5	707	GDE	1	0	0				QP075002
DEC	2,6	0	GDE	1	1	0				QP075003
DYN	3	769	GDE	1	1	0				QP075004
DYN	3	196	GDE	1	0	0				QP075005
DYN	7,7	497	GDE	1	0	0		IR		QP075006
DYN	3,4	1 799	GDE	1	1	0				QP075007
DYN	4	1 477	GDE							QP075008
DYN	5,9	826	GDE							QP075009
DYN	4,7	4 974	GDE	4	3	1		IR		QP075010
DYN	4,7	1 359	GDE	1	1	0				QP075011
DYN	10,4	1 970	GDE	3	1	1	oui	IR		QP075012
DYN	2,8	1 650	GDE					IR		QP075013
DYN	4,5	3 560	GDE	2	1	0	oui	IR		QP075014
DYN	5,4	3 505	GDE	2	1	0				QP075015
DYN	9,9	3 142	GDE	3	0	1				QP075016
DEC	2,1	552	GDE	1	1	0				QP075017
	5	532	GDE	1	1	0				QP075018
DYN	2,9	8 027	GDE	8	4	0	oui	IN		QP075019
DYN	8,7	5 104	GDE	7	4	1				QP075020
DYN	1	328	BAN							QP077001
DYN	6,6	211	GDE							QP077002
DEC	2,7	339	BAN							QP077003
DYN	5,1	536	BAN	1	0	0				QP077004
DYN	1,6	1 056	BAN	1	1	0		IR		QP077005
DYN	4	739	BAN	1	0	0	oui	IR		QP077006
DYN	5,3	733	BAN				oui			QP077007
	10,8	2 515	BAN	2	2	0				QP077008
DYN	6,8	1 715	BAN	2	2	0				QP077009
	5,2	2 782	BAN	2	1	1		IN	2G	QP077010
	3,8	813	BAN						2G	QP077011
DYN	5,8	1 528		1	1	0			2G	QP077012
	5,4	4 438	PUU	2	1	1		IN	1G	QP077013
	11	2 182	PUU	2	1	1		IN	1G	QP077014
DYN	10,9	123	GDE							QP077015
	0	311	PUU							QP077016
DEC	5,4	928	PUU	2	2	0				QP077017
	2,7	660	BAN							QP077018

Code géographique	Libellé	Population	Jeunes de 0 à 14 ans (%)	Réussite au brevet (%)	Taux de pauvreté (%)	Typologie cohésion sociale	Taux d'emploi des femmes (%)	Taux d'emploi des hommes (%)
11	Ensemble des QP de la région Île-de-France	1 546 089	24,7	78,4	37,7	---	50,6	59,1
11	Total de la région Île-de-France	11 959 807	19,7	84,8	15,4	---	64	69,5
<b>77 Seine-et-Marne - CC Pays de Coulommiers</b>								
QP077019	Les Templiers	2 789	23,6		37,9		47	54,9
<b>77 Seine-et-Marne - CC Pays de Nemours</b>								
QP077020	Mont Saint Martin	3 056	21,7		40,9		40,8	52,3
<b>77 Seine-et-Marne - CC Plaines et Monts de France</b>								
QP077021	Quartier République Vilvaudé	2 015	17,7		31,6	INT	63,3	55,2
<b>77 Seine-et-Marne - CA de Sénart</b>								
QP077022	Lugny Maronniers - Résidence Du Parc	3 867	27	88,5	29,7		61,3	66,8
QP077023	Centre Ville - Quartier De L'Europe	3 033	28	84,2	29,5		52,9	65,2
QP077024	Droits De L'Homme	1 022	32,8	89,4	28,4	INT	59,2	55,4
<b>78 Yvelines - CA de Mantes en Yvelines</b>								
QP078001	Val Fourré	21 352	27,2	70,9	45	SEG	35,3	49,3
QP078002	Merisiers Plaisances	2 515	28,3	80	41,5	SEG	48,4	60,4
QP078003	Domaine De La Vallée	1 194	34,5	90,6	37,8	SEG	44	54,9
<b>78 Yvelines - CA de Saint Quentin en Yvelines</b>								
QP078004	Petits Prés Sept Mares	2 985	24,3	80	35,5	INT	63,6	66,2
QP078005	Pont Du Routoir 2	3 257	28,6		27	INT	59,2	61,5
QP078006	Merisiers-Plaine De Neauphle	17 281	28,8	63,3	30,1	DEF	49,2	63,8
QP078007	Jean Macé	2 136	20,2		41,3	DEF	53,5	64
QP078008	Bois De L'Etang	3 918	25,7		33,9	DEF	56,8	61,4
<b>78 Yvelines - CA des 2 Rives de la Seine</b>								
QP078009	Oiseaux	1 606	27,1		34,3	SEG	52,6	60,7
QP078010	Fleurs	2 892	28,8	80,3	30,2	SEG	56,5	64,1
QP078011	Noe-Feucherets	5 723	28,5	79,2	36,5	SEG	46,3	57,5
QP078012	Cité Du Parc	2 472	23,5		34,2	SEG	52,2	57,1
<b>78 Yvelines - CC Coteaux du Vexin</b>								
QP078013	Centre-Sud	3 503	24,9	78,8	36,6	SEG	49,3	62,6
<b>78 Yvelines - CA de la Boucle de la Seine</b>								
QP078014	Alouettes	1 906	27,9		27,1	INT	56,5	65,3
QP078015	Plateau	8 697	27,7	65,5	28,8		54,9	61,3
QP078016	Vieux Pays	710	23,8	77,1	35,1	INT	58,2	64,1
<b>78 Yvelines - CC de l'Ouest Parisien</b>								
QP078017	Valibout	3 279	26,4	78,4	36,8	SEG	55,6	61,8
<b>78 Yvelines - CC des Etangs (Cce)</b>								
QP078018	Friches	1 646	30,5	79,7	26,8	INT	57	60,5
<b>78 Yvelines - CA Poissy-Achères-Conflans Sainte Honorine</b>								
QP078019	Beaugard	5 594	19,5	78,9	30,8		49,1	65,3
QP078020	Saint Exupéry	1 750	26,7		28,9	INT	58,7	57,5
<b>78 Yvelines - CA Seine &amp; Vexin Com Agglo</b>								
QP078021	Cinq Quartiers	10 629	28,3	72,5	41,5	DEF	44,2	55,2
QP078022	Cité Renault - Centre Ville	1 940	24		30,5	DEF	53,1	58,7
<b>91 Essonne - CA du Val d'Orge (Cavo)</b>								
QP091001	Le Bois Des Roches	916	37,4		25,3	INT	60,2	69,7
QP091007	Les Ardrets	1 460	29	93	31	PET	51,6	63,4
QP091008	Les Aunettes	1 087	30,1		35,7		53,7	69,8
QP091009	La Grange Aux Cerfs	1 211	24,9		28,7		54,7	61,7
QP091010	Les Aunettes	6 059	22,2	68,5	36,1	SEG	55,3	63,6
<b>91 Essonne - CA de Seine-Essonne (Case)</b>								
QP091002	Les Tarterêts	5 662	31	82,5	52,9	SEG	43,5	57,3
QP091003	Montconseil	6 134	20,9	71,3	35,3		45,3	56,1



Typologie emploi	Taux de vacance (%)	Logements sociaux	Typologie cadre de vie	Collèges publics <300m	Collèges publics REP <300m	Collèges publics REP+ <300m	ZSP	NPNRU avec intérêt national/régional	ZFU	Code géographique
---	5	392 468	---	---	---	---	---	---	---	11
---	6,2	1 220 902	---	---	---	---	---	---	---	11
	2,8	1 199	PUU							QP077019
IND	9,3	1 212	PUU							QP077020
DYN	4,1	315	BAN							QP077021
DYN	7,1	1 118	BAN	2	1	0		IR		QP077022
DYN	5,4	667	BAN	1	0	0	oui	IR		QP077023
DYN	4,2	212	BAN	1	0	0	oui			QP077024
IND	3,4	5 096	BAN	5	0	5	oui	IN	1G	QP078001
DYN	3,1	753	BAN	1	1	0	oui			QP078002
IND	3,1	382	BAN	1	0	0				QP078003
DYN	6,3	737	BAN	2	0	0				QP078004
DYN	2,5	1 015	BAN							QP078005
DYN	6,8	5 344	BAN	3	2	1	oui	IN	2G	QP078006
DYN	5,7	668	BAN							QP078007
DYN	0	1 288	BAN					IR		QP078008
DYN	6,3	606								QP078009
DYN	5,2	858		1	1	0				QP078010
IND	0	1 579	BAN	2	1	1		IR		QP078011
IND	0	814	BAN							QP078012
DYN	2,4	950	BAN	1	1	0		IR		QP078013
DYN	1,2	640	BAN							QP078014
DYN	4,3	2 436		1	1	0		IN	2G	QP078015
DYN	2,3	51	BAN	1	1	0				QP078016
IND	5,1	947	BAN	1	1	0		IR		QP078017
DYN	3,8	417	BAN	1	0	0				QP078018
DYN	7,4	2 107	BAN	2	0	1				QP078019
DYN	3,3	565	BAN							QP078020
IND	10	3 013	BAN	1	0	1	oui	IN	1G	QP078021
DYN	17,1	385	BAN				oui			QP078022
DYN	2,4	320	BAN							QP091001
DYN	2,6	469	BAN	1	0	0				QP091007
DYN	0	534	BAN							QP091008
DYN	0	375	BAN							QP091009
DYN	1,5	1 703	BAN	2	2	0				QP091010
	7,4	1 618		1	0	1	oui	IN	2G	QP091002
	8,8	1 616		1	0	1				QP091003

Code géographique	Libellé	Population	Jeunes de 0 à 14 ans (%)	Réussite au brevet (%)	Taux de pauvreté (%)	Typologie cohésion sociale	Taux d'emploi des femmes (%)	Taux d'emploi des hommes (%)
11	Ensemble des QP de la région Île-de-France	1 546 089	24,7	78,4	37,7	---	50,6	59,1
11	Total de la région Île-de-France	11 959 807	19,7	84,8	15,4	---	64	69,5
QP091004	La Nacelle	1 478	22,9	88,7	37,1	INT	52,4	56,3
QP091005	Rive Droite	1 072	33,7		35,1		50,6	64,3
<b>91 Essonne - CA du Plateau de Saclay (Caps)</b>								
QP091006	Quartier Ouest	5 402	25,2	85,3	34,9		54,4	56
<b>91 Essonne - CA du Val d'Yerres (Cavy)</b>								
QP091011	Les Hautes Mardelles	2 722	31,2	74,4	40,5	SEG	50,1	56,9
QP091012	Plaine - Cinéastes	6 575	26,4	77,8	31	DEF	57	61,8
QP091013	Le Vieillet	1 523	26,1	92,6	31,4	PET	49,5	55,9
<b>91 Essonne - CA Europ'essonne (Cae)</b>								
QP091014	Bel Air - Rodeade	2 573	21,6	91,6	29,9	INT	59,2	58
QP091015	Bièvre Poterne - Zola	2 681	24	78,2	34,3		53,5	60,5
QP091039	Opéra	3 726	21,7	81,2	29,2	INT	55,4	61,2
<b>91 Essonne - CA Evry Centre Essonne (Caece)</b>								
QP091016	Le Canal	5 182	29,9		35,3	DEF	54,4	66,9
QP091017	Pyramides - Bois Sauvage	12 722	27,4	87,2	35,9	DEF	49,8	60,1
QP091018	Les Aunettes	2 713	28,3		30,3	DEF	55,9	68,1
QP091019	Champtier Du Coq	3 286	29,1	75,2	32,3	DEF	54,3	61,3
QP091020	Petit Bourg	1 568	21,5		36,2	DEF	52,5	66,9
QP091021	Le Parc Aux Lièvres	2 272	29,5	82	32,4	DEF	50,6	60,6
QP091022	Les Passages	1 641	31,1		30,6	DEF	62,1	67,6
QP091023	Les Epinettes	2 401	25,7	82,8	30,3	DEF	58	65
QP091024	Champs Elysées	1 459	23,9		31,9	DEF	59,1	69,2
QP091025	Le Plateau	5 166	27,3		30,8		56,1	69,1
<b>91 Essonne - CA les Lacs de l'Essonne (Cale)</b>								
QP091026	La Grande Borne - Le Plateau	16 369	28,1	78,6	39,8	DEF	49,8	57
QP091027	Grigny 2	13 198	29,8	84,6	53,4	DEF	45	67,9
<b>91 Essonne - CA les Portes de l'Essonne (Calpe)</b>								
QP091028	Le Noyer Renard	3 820	25,9		27,7	SEG	53,3	63,4
QP091029	Clos Nollet	1 370	34,9	74,2	26	SEG	55,1	61,3
QP091030	Grand Vaux	4 670	27,3	82,5	36,9		52,1	66,6
<b>91 Essonne - CA Sénart Val de Seine (Casvs)</b>								
QP091031	Les Bergeries	2 957	28,1	93,1	33,1	SEG	54,5	62,3
QP091032	La Forêt	2 562	26,9		31,2	PET	58,7	72,5
QP091033	La Croix Blanche	5 299	30,3	87,2	32	PET	56,8	63,4
QP091034	La Prairie De L'Oly	3 277	27,5		34,6		53,3	63,9
<b>91 Essonne - CC de l'Arpajonnais (Cca)</b>								
QP091035	Quartier Sud	904	18,7	84	54,5	INT	57,9	66,2
QP091036	Le Tiec	1 495	29,2		33,7		58,2	69,6
<b>91 Essonne - CC Etampois Sud Essonne (Ccese)</b>								
QP091037	Plateau De Guinette	2 599	23,1	83,8	39,3	SEG	44,7	59,8
QP091038	La Croix De Vernailles	1 587	36,1		43,3	SEG	39,5	59,7
<b>92 Hauts-de-Seine - Clichy</b>								
QP092001	Bac D'Asnières - Beaujon	2 525	20,7	84,8	32,3	INT	56,2	65,1
QP092014	Entrée De Ville	2 881	18,1		52,7	INT	66,3	68
<b>92 Hauts-de-Seine - CA du Mont Valérien</b>								
QP092002	Université I	1 692	26,7		34,5	INT	61,7	49,4
QP092003	Université II	3 344	19,4		28,8		55,3	66,8
QP092006	Chemin De L'île	5 156	23,4	72,5	34,7	INT	54,1	45,3
QP092007	Le Parc	13 535	26,2	81	34,4		48,7	50,5
QP092016	Petit Nanterre	6 924	24,1		36,5	INT	55,1	53,5

Typologie emploi	Taux de vacance (%)	Logements sociaux	Typologie cadre de vie	Collèges publics <300m	Collèges publics REP <300m	Collèges publics REP+ <300m	ZSP	NPNRU avec intérêt national/régional	ZFU	Code géographique
---	5	392 468	---	---	---	---	---	---	---	11
---	6,2	1 220 902	---	---	---	---	---	---	---	11
DYN	4,6	552	BAN	1	1	0				QP091004
DYN	10,3	169	GDE							QP091005
	3,1	1 609	BAN	1	1	0				QP091006
DYN	1	840	BAN	1	0	0		IN		QP091011
DYN	4,2	1 766	BAN	1	1	0		IN	2G	QP091012
	0	497	BAN	1	0	0				QP091013
DYN	1,4	934	BAN	1	0	0		IR		QP091014
	2,3	825	BAN	1	0	0				QP091015
DYN	2,7	1 516	BAN	1	1	0				QP091039
DYN	4,4	1 274	BAN					IR		QP091016
DYN	9,2	2 496		1	0	1		IN	2G	QP091017
DYN	5	751	BAN							QP091018
DYN	6,6	677		1	0	0				QP091019
DYN	2,7	50	GDE							QP091020
DYN	1,9	870	BAN	1	0	0		IN		QP091021
DYN	4,2	539	BAN							QP091022
DYN	12,6	687	BAN	2	2	0				QP091023
DYN	2,7	204							2G	QP091024
DYN	3,7	1 472	BAN					IR		QP091025
DYN	8,1	4 576	BAN	3	1	2	oui	IN	1G	QP091026
DYN	8,3	301	BAN	2	1	1	oui	IN	1G	QP091027
DYN	4,1	1 264	BAN							QP091028
DYN	6,5	21	GDE	1	1	0				QP091029
DYN	3	818	BAN	1	1	0		IN		QP091030
DYN	1,3	896	BAN	1	0	0				QP091031
DYN	3,5	888	BAN							QP091032
DYN	5,6	1 965	BAN	1	1	0		IR		QP091033
DYN	5,1	969	BAN					IR		QP091034
DYN	0	51	PET	2	0	0				QP091035
DYN	0	488	BAN							QP091036
DEC	3	635	PUU	1	1	0		IR		QP091037
DEC	1,9	347	PUU							QP091038
DYN	5,1	819		2	0	0		IR		QP092001
DYN	10,8	258								QP092014
DYN	5,8	484	BAN							QP092002
DYN	2,3	1 286	BAN							QP092003
	2,9	1 509		1	1	0		IR		QP092006
	2,1	4 896	BAN	2	1	1		IN		QP092007
DYN	3,5	2 217					oui	IR		QP092016

Code géographique	Libellé	Population	Jeunes de 0 à 14 ans (%)	Réussite au brevet (%)	Taux de pauvreté (%)	Typologie cohésion sociale	Taux d'emploi des femmes (%)	Taux d'emploi des hommes (%)
11	Ensemble des QP de la région Île-de-France	1 546 089	24,7	78,4	37,7	---	50,6	59,1
11	Total de la région Île-de-France	11 959 807	19,7	84,8	15,4	---	64	69,5
<b>92 Hauts-de-Seine - CA des Hauts de Bièvre</b>								
QP092004	Noyer Doré	3 647	20,9		30,6	SEG	52,1	55
QP092005	Cité Jardins	5 660	24	78,9	30,7	INT	59,1	61,9
<b>92 Hauts-de-Seine - CA Sud de Seine</b>								
QP092008	Abbé Grégoire - Mirabeau	1 789	29,7		37,7	INT	56	60,6
QP092009	Tertres-Cuverons	1 886	18,2	91,6	27,6		47,6	54,9
QP092020	Cité Des Musiciens	1 557	32,4	78,9	31,5	INT	60,4	59,2
<b>92 Hauts-de-Seine - Asnières-sur-Seine &amp; Gennevilliers</b>								
QP092010	Les Courtilles	4 438	20,9	73,8	29,4	DEF	48,3	58,5
QP092012	Hauts d'Asnières	6 872	20,8	85,4	29,2		55	64,5
QP092013	Agnettes	8 688	18,5	90,5	30	DEF	50,1	60,5
QP092017	Grésillons Voltaire I - Gabriel Péri	2 564	16,8	84,7	34,3	DEF	60,2	66,8
QP092018	Grésillons Voltaire II - Grésillons	2 422	16,4		33	DEF	59,1	69,6
<b>92 Hauts-de-Seine - Colombes</b>								
QP092011	Fossés Jean	6 512	25,6	74,1	31,6	INT	55,8	60,3
QP092015	Petit Colombes	8 217	23,8		36,9	INT	52	52,5
QP092021	Les Musiciens	1 100	33,1	75,3	41,1	SEG	52,7	62,1
<b>92 Hauts-de-Seine - Villeneuve-la-Garenne</b>								
QP092019	AIRE 2029	11 729	26,9	74,1	28,9	DEF	53,2	61
<b>93 Seine-Saint-Denis - Le Blanc-Mesnil &amp; Villemomble &amp; CA Plaine Commune &amp; CA Est Ensemble &amp; CA de l'Aéroport du Bourget</b>								
QP093001	Secteur Gare - Aviatc	1 687	21,1	76,9	37,8	DEF	54,8	64,5
QP093002	Secteur Saint-Nicolas - Guynemer - ...	2 282	28,7	76,9	29,9	DEF	46,1	53,5
QP093004	Quartier Avenir Parisien	3 590	26,4	74	37,6	DEF	50,4	62,3
QP093005	Quartiers La Muette - Village Parisien	3 962	19,6	79,1	31,9		48,2	55,3
QP093006	Quartiers Economie - Les Oiseaux	1 143	22,9		43,8		49,4	59
QP093007	Thorez - Larivière - ...	3 949	27,9	73,4	39,9	DEF	48,7	55,7
QP093008	La Capsulerie	2 457	12,5		51,9		52,9	66,9
QP093009	Le Plateau - Les Malassis - ...	15 461	22,6	86,2	37,3	DEF	52,8	59,6
QP093010	Les Courtilières - Pont-De-Pierre	8 539	21	54,1	37,2	DEF	48	54
QP093011	Quartier Salengro - Gaston Roulaud - ...	25 853	25	70,4	39,4	DEF	50	57,5
QP093012	Blanqui	3 766	23,8	77,6	46,1	DEF	50,5	53,1
QP093013	Marnaudes - Fosse Aux Bergers - ...	3 829	24,8	73,2	36,5	INT	55	62,9
QP093014	Abreuvoir - Bondy Nord - ...	29 831	25,9	74,2	39,6	DEF	46,9	57,7
QP093015	Trois Communes - Fabien	7 148	25,8	82,3	41,2		54,2	56,2
QP093016	Branly - Boissière	3 734	27,6		36,1	DEF	56	59,6
QP093018	Bel Air - Grands Pêcheurs - ...	13 389	24,1	73	45,1		52,8	62,5
QP093019	Jean Moulin - Espoir	3 768	28	78,1	32,6	DEF	51,7	58,6
QP093020	Béthisy	3 231	21		32	DEF	55,3	59,1
QP093021	Le Londeau	5 049	28	66,4	40,9		48,3	58,4
QP093022	La Boissière	1 897	27,3		41	DEF	49,5	52,1
QP093023	Sept Arpents - Stalingrad	6 185	24,4	72,8	36,8	DEF	55,2	59,8
QP093024	Quatre Chemins	9 327	23	76,5	49	DEF	52,7	63,1
QP093025	Marcel Cachin	2 001	23,1	76,4	41,3		39,2	48,7
QP093026	Quartier de L'Horloge	2 223	23,3		38,5	DEF	45,3	54,2
QP093027	Gagarine	1 827	24,8	83,4	32,6	DEF	51,4	61,2
QP093028	Franc Moisin - Cosmonautes - ...	114 891	22,3	74,6	42,7	DEF	46,9	58,7
QP093029	Centre Ville	7 306	30,6	74,8	36,7	DEF	49,2	56,2
QP093030	Orgemont	10 654	27	85,2	39,5	DEF	52,7	60,4
QP093031	La Source - Les Presles	11 390	27,9	76,6	34,2	DEF	50,1	60,7
QP093032	Thorez-Géraux	1 450	23,9		30,4	DEF	51,5	55,6
QP093033	Méchin - Bocage	2 636	23,7		29,1	DEF	57,8	62,6

Typologie emploi	Taux de vacance (%)	Logements sociaux	Typologie cadre de vie	Collèges publics <300m	Collèges publics REP <300m	Collèges publics REP+ <300m	ZSP	NPNRU avec intérêt national/régional	ZFU	Code géographique
---	5	392 468	---	---	---	---	---	---	---	11
---	6,2	1 220 902	---	---	---	---	---	---	---	11
	6,1	1 081								QP092004
DYN	5	2 505		2	2	0		IR		QP092005
DYN	3,7	721	BAN							QP092008
DYN	8,2	740		2	1	0				QP092009
DYN	4	829		1	1	0		IN		QP092020
	2	1 325		1	0	1	oui			QP092010
DYN	10,2	2 425		1	1	0	oui	IN		QP092012
DYN	4,1	3 147	BAN	2	1	0		IN		QP092013
DYN	7,1	477	GDE	1	0	0				QP092017
DYN	13,2	937	GDE							QP092018
DYN	2,9	1 979		1	1	0	oui			QP092011
DYN	3,6	2 422					oui	IN		QP092015
DYN	3,6	483		2	1	0				QP092021
DYN	3,5	2 906		2	2	0		IN		QP092019
DYN	9	140	BAN	1	0	0				QP093001
DYN	1,9	574	BAN	1	0	0				QP093002
DYN	6,4	1 022		1	1	0			3G	QP093004
	5,8	1 355		1	1	0				QP093005
DYN	6,5	2	PET							QP093006
DYN	3,6	1 424	BAN	1	0	0				QP093007
DYN	1,1	815	BAN							QP093008
DYN	4,3	4 140		2	2	0		IN		QP093009
DYN	2,5	2 132		1	0	1			3G	QP093010
DYN	3,3	7 397	BAN	2	1	1		IN	3G	QP093011
	3,4	1 218	BAN	1	1	0		IR		QP093012
DYN	3	1 312		2	0	0		IR		QP093013
	3,8	7 749		6	4	1		IN	1G	QP093014
DYN	2,9	2 021		2	2	0				QP093015
DYN	1,6	961								QP093016
DYN	2,7	4 523		4	3	1		IR		QP093018
DYN	2,2	956		1	1	0				QP093019
DYN	3,5	888	BAN					IR		QP093020
	5,2	1 985		1	1	0		IN		QP093021
DYN	1,1	644	BAN							QP093022
DYN	7,7	952	GDE	2	1	1		IR		QP093023
DYN	8,2	1 291	GDE	1	0	1	oui	IN	3G	QP093024
DEC	2,2	790	BAN	1	1	0				QP093025
	1,9	754	BAN							QP093026
DYN	2,1	701	BAN	1	0	0		IN		QP093027
DYN	4,6	19 356		11	2	9	oui	IN	2G & 3G	QP093028
	4,5	1 366	BAN	2	2	0		IR	2G	QP093029
DYN	3	1 372		1	0	1		IN	2G	QP093030
DYN	3,6	1 841		2	1	1		IN		QP093031
DYN	0	579	BAN							QP093032
DYN	0	700	BAN							QP093033

Code géographique	Libellé	Population	Jeunes de 0 à 14 ans (%)	Réussite au brevet (%)	Taux de pauvreté (%)	Typologie cohésion sociale	Taux d'emploi des femmes (%)	Taux d'emploi des hommes (%)
11	Ensemble des QP de la région Île-de-France	1 546 089	24,7	78,4	37,7	---	50,6	59,1
11	Total de la région Île-de-France	11 959 807	19,7	84,8	15,4	---	64	69,5
QP093034	Paul-Cachin	1 484	26,5		47,6	DEF	52,3	47,3
QP093035	Centre Ville - Chatenay - ...	9 998	24,6	69	43,9	DEF	49,5	59
QP093036	Joncherolles - Fauvettes	2 093	26,9	75,4	52,7	DEF	40,7	60,1
QP093037	Plaine - Landy - ...	4 498	20,9	79,1	43,3	DEF	60	58
QP093038	Pleyel	2 196	18,4		32,3	DEF	45	59
QP093039	Grand Centre - Sémard	40 243	23,3	68,3	36,6	DEF	53,6	59,4
QP093040	Floréal Saussaie Allende	7 367	21,1	73,9	47,2	DEF	51,2	60,1
QP093041	Plaine Trezel - Chaudron	2 207	17,7	79,1	47,4	DEF	39,5	59,7
QP093042	Saint-Rémy - Joliot Curie - ...	7 024	25,2	83,1	40	DEF	51,2	61,1
QP093043	Langevin - Lavoisier - ...	9 607	21,8	73,2	42,5	DEF	49,1	57,4
QP093044	Cordon	2 021	17,5	73,8	37,7	DEF	56,7	59,5
QP093045	Michelet - Les Puces - ...	8 351	19,3	66,5	34,2	DEF	58,4	65,7
QP093046	Vieux Saint-Ouen	3 065	24,6		36,7	DEF	56,8	48,1
QP093047	Pasteur - Arago - ...	3 638	24,4		36,8	DEF	61,6	57,7
QP093048	Centre Elargi	18 454	25	65,1	41,4	DEF	44,4	54,8
QP093049	Quartier Politique De La Ville	9 250	25,3	76,5	35,5	DEF	50,7	58,9
QP093055	Secteur Nord Pont-Yblon	16 093	26,2	75	40,9	DEF	50,1	60,1
<b>93 Seine-Saint-Denis - CA de Clichy S/ Bois - Montfermeil</b>								
QP093003	Haut Clichy - Centre Ville - ...	29 428	27,8	79,4	51,3	DEF	34,2	52,9
<b>93 Seine-Saint-Denis - Rosny-sous-Bois</b>								
QP093017	Boissière - Saussaie-Beauclair	3 455	25,9	87,9	34,1	DEF	49,9	42,7
QP093062	Pré-Gentil	3 641	23,3	76,8	38,7		49,7	59,3
QP093063	Marnaudes - Bois-Perrier	1 662	18,8	78,6	29,4	INT	53,1	66,3
<b>93 Seine-Saint-Denis - Aulnay-sous-Bois &amp; CA Terres de France</b>								
QP093050	Rougemont	5 689	26,2		37,2	DEF	45,5	49,1
QP093051	Montceaux - Pont Blanc	6 901	30,5	80,9	37,6	DEF	48,9	60,6
QP093052	Parc De La Noue - Picasso - ...	9 587	29,6	77,9	34,2	DEF	47,5	59,6
QP093053	Tremblay Grand Ensemble	7 297	28,5	76,6	36,3		49,1	55,2
QP093054	Les Beaudottes	45 563	26,3	74,7	38,9	DEF	45,9	57,6
<b>93 Seine-Saint-Denis - Gagny</b>								
QP093056	Jean Moulin - Jean Bouin	4 760	25,9	84,4	30,1	INT	55,6	60,3
QP093057	Les Peupliers	1 785	27,1		32,4	PET	54,7	65,2
<b>93 Seine-Saint-Denis - Neuilly-sur-Marne</b>								
QP093058	Val Coteau	7 157	23,2	79,7	33,1		57,2	59
<b>93 Seine-Saint-Denis - Noisy-le-Grand</b>								
QP093059	Mont d'Est - Palacio	1 733	26,7	88,3	37,5	SEG	49,4	66,4
QP093060	Pavé-Neuf	7 376	26,1	83,6	32,7	DEF	52,5	65,2
QP093061	Champy - Hauts Bâtons	3 976	21,1	83,6	29,5	INT	58,6	56,3
<b>94 Val-de-Marne - CA Seine Amont</b>								
QP094001	Pierre Et Marie Curie	1 382	16		37,5	INT	48,8	27,9
QP094008	Gagarine	2 758	22,4	65,5	36,5	INT	57,2	68
QP094009	Ivry Port	5 079	18	87,1	46,7	SEG	53,1	65,1
QP094010	Monmousseau	1 620	16,7		36,6	INT	57,5	48,6
QP094011	Colonel Fabien	1 065	23,5		30,6	INT	56,6	50,9
QP094012	Centre Ville : Defresne - Vilmorin - ...	3 680	29,1	83,8	34,9		52,1	59,3
QP094013	Commune De Paris - 8 Mai 1945	11 009	23,4	80,7	33,3		52,9	61,3
QP094014	Balzac	1 999	17,7	85,2	32,2	DEF	43,5	57,2
QP094032	Quartier Sud	2 655	24,3	89,7	37	INT	47,4	54,5
<b>94 Val-de-Marne - CA Val de Bièvre</b>								
QP094002	Irlandais - Paul Vaillant Couturier - ...	1 708	27,3	79,5	30,8	INT	55,4	65,7

Typologie emploi	Taux de vacance (%)	Logements sociaux	Typologie cadre de vie	Collèges publics <300m	Collèges publics REP <300m	Collèges publics REP+ <300m	ZSP	NPNRU avec intérêt national/régional	ZFU	Code géographique
---	5	392 468	---	---	---	---	---	---	---	11
---	6,2	1 220 902	---	---	---	---	---	---	---	11
	0	514	BAN					IN		QP093034
DYN	5,2	1 653	BAN	1	1	0				QP093035
	3,6	373	BAN	1	1	0		IN		QP093036
DYN	15,7	541	GDE	1	0	1				QP093037
DYN	1,5	229	GDE	1	1	0				QP093038
DYN	5,9	7 482	BAN	3	3	0	oui	IN		QP093039
DYN	3,3	1 994		1	0	1		IN	2G	QP093040
	9,3	179	GDE	1	0	1				QP093041
DYN	5,4	1 841		1	1	0				QP093042
	4	1 971		3	2	1				QP093043
DYN	4,3	745		1	1	0	oui	IN		QP093044
DYN	5,5	1 798		2	2	0	oui	IR		QP093045
DYN	1,3	965					oui	IN		QP093046
DYN	7	738					oui			QP093047
	5,9	5 592	PET	2	0	2		IN	2G	QP093048
DYN	2,8	2 138	BAN	3	0	2		IN		QP093049
DYN	4,1	4 008	BAN	3	2	0		IN	2G	QP093055
DEC	8,6	3 748	BAN	4	1	3		IN	1G	QP093003
DEC	3,4	628		1	0	0				QP093017
DYN	4,1	1 008		1	0	0				QP093062
DYN	4,8	486		1	0	0				QP093063
	5,3	1 388	BAN					IR		QP093050
DYN	4,9	1 703		1	1	0	oui	IN		QP093051
DYN	3,3	1 886		4	2	0		IR		QP093052
	2,6	2 194	BAN	2	2	0		IR		QP093053
	3	9 910		6	2	4	oui	IN	2G	QP093054
DYN	5,5	1 297	BAN	1	0	0				QP093056
DYN	3,6	607	BAN							QP093057
DYN	2,8	2 504	BAN	2	1	0		IN	3G	QP093058
DYN	4,1	378		1	0	0				QP093059
DYN	7,3	1 218		1	1	0				QP093060
DYN	2,1	1 056		1	0	0				QP093061
DEC	0	392	BAN							QP094001
DYN	3,9	819	BAN	1	1	0		IR		QP094008
DYN	8,2	690	GDE	1	1	0				QP094009
DYN	2	396								QP094010
DYN	2,7	433	BAN							QP094011
DYN	2,5	1 214	BAN	1	0	0		IN	2G	QP094012
DYN	3,7	2 867	BAN	1	1	0		IN	2G	QP094013
	17,4	764	GDE	1	1	0			2G	QP094014
DYN	7,6	778		1	0	1		IN	3G	QP094032
DYN	2	789	BAN	1	0	0				QP094002

Code géographique	Libellé	Population	Jeunes de 0 à 14 ans (%)	Réussite au brevet (%)	Taux de pauvreté (%)	Typologie cohésion sociale	Taux d'emploi des femmes (%)	Taux d'emploi des hommes (%)
11	Ensemble des QP de la région Île-de-France	1 546 089	24,7	78,4	37,7	---	50,6	59,1
11	Total de la région Île-de-France	11 959 807	19,7	84,8	15,4	---	64	69,5
QP094015	Péri - Schuman Bergonié	1 979	28,6	88,3	37,3	INT	45,7	65
QP094016	Chaperon Vert	2 390	26,1		26,3	INT	56	62,4
QP094017	Jardins Parisiens	1 716	27,3		28,5		57,7	62,6
QP094018	Lallier	1 491	20,3	83,3	33,3	INT	53,9	67,9
QP094019	Jardins Parisiens - Stade	867	26,3	77,1	39,3	INT	60,6	67,8
QP094020	Alexandre Dumas	1 207	26,8	85,3	34,2	SEG	30	63,5
QP094021	Lebon - Hochart - ...	3 066	20,9	82,8	36,1		51,8	55,5
QP094022	Lozaitis Nord - Grimau - ...	1 979	24,4	73,8	32,8	INT	55,9	53,8
QP094042	Cité Jardins	2 259	26,3	84,6	27,2	INT	55,2	50,1
<b>94 Val-de-Marne - Champigny-sur-Marne &amp; Valenton &amp; Villeneuve-Saint-Georges &amp; CA Plaine Centrale du Val de Marne &amp; CA Haut Val de Marne</b>								
QP094003	La Haie Grisele - La Hétraie	5 301	27	72,2	29,2	INT	61,1	66,6
QP094004	Chantereine	3 346	13,7	77,8	40,9	INT	45,2	51,7
QP094005	Mont Mesly - La Habette - ...	7 138	26	80,9	34,8		49,9	55,9
QP094006	Petit Pré - Sablières	1 149	23,3		26,3	INT	48,6	53,6
QP094007	Les Bleuets	1 032	48	97,7	30,7	INT	62,9	64
QP094024	Les Quatre Cités	4 001	19,4	80,2	36	INT	56,1	56,2
QP094025	L'Egalité	479	12,7		70,4	INT	81,9	52,4
QP094026	Les Mordacs	4 838	24,2	81,6	35,7		50,7	56,8
QP094027	Le Bois L'Abbé	12 303	27,5	79,1	37,4	SEG	49	56,1
QP094028	Le Plateau	1 890	16,7		36,2	INT	59,6	51,4
QP094035	Polognes-Centre Ville - Le Plateau - ...	10 107	30,6		35,1	DEF	52,3	61,6
QP094036	Lutèce-Bergerie	2 317	25,6	70,6	34	DEF	55,3	66,6
QP094037	Centre Ville	3 041	22,4	66	46,3	DEF	54,4	71,7
QP094038	Le Quartier Nord	7 065	26,8	87,9	35,1	DEF	61,8	64,4
QP094039	Le Quartier Nord- Les Tours	1 914	26,1		37,4	DEF	55,8	67,8
QP094040	Triage	1 683	20,9		39,2	DEF	50,9	65,3
<b>94 Val-de-Marne - Bonneuil-sur-Marne</b>								
QP094023	Fabien	1 475	29,1		36,4		53,3	57,5
<b>94 Val-de-Marne - Fontenay-sous-Bois</b>								
QP094029	La Redoute (Le Fort-Michelet)	1 563	29,5	89,7	34,3	SEG	55,4	58,6
QP094030	Les Larris	2 378	21,2	85,7	34,7	INT	64,3	45
<b>94 Val-de-Marne - Orly</b>								
QP094031	Quartier Est	7 181	18,3	89,7	29,7	DEF	47,7	58
<b>94 Val-de-Marne - Saint-Maur-des-Fossés</b>								
QP094033	Rives De La Marne	1 577	22,9		31,8	INT	55,2	55,2
<b>94 Val-de-Marne - Thiais</b>								
QP094034	Les Grands Champs	2 425	25,1		32,4	INT	51,8	49,4
<b>94 Val-de-Marne - Villiers-sur-Marne</b>								
QP094041	Portes De Paris - Les Hautes-Noues	5 794	24,1	85,2	40,4	SEG	50,2	58,2
<b>95 Val-d'Oise - CA de la Vallée de Montmorency</b>								
QP095001	Noyer Crapaud	1 477	26,7	93	28,4	INT	50,8	59
QP095020	Les Lévriers	1 420	30,1		37,8	SEG	44,8	67,1
QP095021	Centre Ville	2 468	31	75,8	27,4	DEF	57,9	58,8
QP095041	Les Raguenets	2 681	19,3	86,4	26,2		59	67,1
<b>95 Val-d'Oise - CA Argenteuil - Bezons</b>								
QP095002	Justice - Butte Blanche	765	18,3	80,6	64,9	SEG	34	53,6
QP095003	Champioux	1 732	21,1	74,7	28,6	DEF	58,8	62,3
QP095004	Brigadières - Henri Barbusse	2 175	30	74,7	40,8	DEF	54,2	55,7
QP095005	Val D'Argent Nord	14 185	26,7	77,2	38,1		45,7	55,8
QP095006	Val D'Argent Sud	9 258	22,7	77,2	32,8	DEF	49,6	63,7



Typologie emploi	Taux de vacance (%)	Logements sociaux	Typologie cadre de vie	Collèges publics <300m	Collèges publics REP <300m	Collèges publics REP+ <300m	ZSP	NPNRU avec intérêt national/régional	ZFU	Code géographique
---	5	392 468	---	---	---	---	---	---	---	11
---	6,2	1 220 902	---	---	---	---	---	---	---	11
DYN	6,5	823		1	0	0		IR		QP094015
DYN	5	1 153								QP094016
DYN	0,9	595	BAN							QP094017
DYN	2,5	350		1	1	0		IN		QP094018
DYN	1,9	224		2	1	0				QP094019
DEC	0	279	BAN	1	0	0				QP094020
DYN	3,1	994		2	1	0		IN		QP094021
DYN	1,6	813	BAN	1	1	0				QP094022
DYN	8	429	BAN	1	0	0				QP094042
DYN	1,5	1 240	BAN	2	1	0		IR		QP094003
	3,7	1 074	BAN	1	1	0		IN		QP094004
DYN	2,5	2 291	BAN	2	2	0		IN		QP094005
DYN	1,3	169								QP094006
DYN	2,6	616	GDE	1	0	0				QP094007
DYN	5,9	1 405	BAN	1	1	0				QP094024
DYN	4,5	0	BAN							QP094025
DYN	2,5	1 144	BAN	1	1	0			1G	QP094026
DYN	6,5	4 197		2	1	1	oui	IN	1G	QP094027
DYN	10,1	375	BAN							QP094028
DYN	4,3	3 132	BAN					IN		QP094035
DYN	1,7	828	BAN	1	1	0				QP094036
DYN	9,9	10	ANC	2	1	1				QP094037
DYN	3,5	1 623	BAN	1	1	0		IN		QP094038
DYN	4,9	737								QP094039
DYN	5,9	286	GDE							QP094040
DYN	1,5	520	BAN					IN		QP094023
DYN	1,9	295	BAN	1	0	0		IR		QP094029
DYN	4,2	562	BAN	2	1	0		IR		QP094030
DYN	6,4	1 866		1	0	1		IN	3G	QP094031
DYN	5,7	419								QP094033
	11,7	768	BAN							QP094034
DYN	7,2	1 276	BAN	1	0	0				QP094041
DYN	2,1	396	BAN	1	0	0				QP095001
DYN	4,5	110	BAN							QP095020
DYN	8,2	554	BAN	1	0	0				QP095021
DYN	3,9	701	BAN	2	1	0				QP095041
DYN	1,9	144	PET	1	1	0				QP095002
DYN	0,8	414	BAN	1	1	0				QP095003
	7,9	347	GDE	1	1	0		IR		QP095004
	4,3	3 392		2	1	1	oui		2G	QP095005
DYN	5,6	1 900		1	1	0	oui		2G	QP095006

Code géographique	Libellé	Population	Jeunes de 0 à 14 ans (%)	Réussite au brevet (%)	Taux de pauvreté (%)	Typologie cohésion sociale	Taux d'emploi des femmes (%)	Taux d'emploi des hommes (%)
11	Ensemble des QP de la région Île-de-France	1 546 089	24,7	78,4	37,7	---	50,6	59,1
11	Total de la région Île-de-France	11 959 807	19,7	84,8	15,4	---	64	69,5
QP095007	Champagne	1 240	34,7		33,8		52,4	66,1
QP095008	Joliot Curie	2 763	22,1	91,1	36,7	DEF	48,7	65,8
QP095009	Centre Ville	4 448	15,8	91,5	32,6	DEF	61,1	66,9
QP095010	Delaune Masson Colomb	1 486	26,6	81,6	36,2		47,3	59,9
<b>95 Val-d'Oise - CA de Cergy-Pontoise</b>								
QP095011	Axe Majeur - Horloge	9 076	26,3	80,9	35,5	PET	47,6	61,4
QP095012	La Sébille	1 147	32,3	80,9	26,7	INT	63,8	59,1
QP095013	Les Dix Arpents	1 740	33,2	84,5	37,1	SEG	53,7	59,3
QP095014	Le Moulinard	2 107	33,8	82,2	38,2	SEG	45,1	58,5
QP095015	Marcouville	3 211	26,4		38,7		54,2	62
QP095016	Louvrais	2 408	20		30,5	PET	52,9	59
QP095017	Chennevières - Parc Le Nôtre	3 136	25,6	86,7	47,8	SEG	48,7	54,9
QP095018	Clos Du Roi	1 099	29,8	86,7	33,2		51,6	62,4
QP095019	Les Toupets - Côte Des Carrières	1 489	33,2	74,8	28,8	INT	64,2	65,4
<b>95 Val-d'Oise - CA Val et Forêt &amp; CA le Parisis</b>								
QP095022	Mare Des Noues	1 079	18,4		43,8	INT	58,9	56,1
QP095023	Montédour	1 687	30,3		29,1	INT	58,6	67,4
QP095024	Les Naquettes	1 151	29,5	84,1	35,8	SEG	51,5	54,2
QP095025	Les Frances	2 962	27,9	79,1	33,1		53,2	59,4
QP095026	Clos Saint Pierre Elargi	1 339	27,8		26,9		57,6	65,2
QP095027	Bas Des Aulnaies - Carreaux Fleuris - ...	4 726	21	81,7	32	INT	60	61,3
QP095028	Les Pins	1 016	22,9	92,5	40	INT	50,5	57,3
QP095029	Les Sarments Et Les Nérins	1 055	23,1		29,1	INT	66,5	62,3
QP095039	Les Chênes	2 479	25,8	73,6	31,8		56,5	59,9
<b>95 Val-d'Oise - CA Roissy Porte de France</b>								
QP095030	Cottage Elargi	1 976	20,1	82,9	35,4		58,2	70,3
QP095031	Grandes Bornes Elargies	8 210	29,6	85,9	37,6	SEG	44,1	60,5
<b>95 Val-d'Oise - CA Val de France</b>								
QP095032	Dame Blanche	30 892	25,6	86,5	46,4	DEF	41,9	55,5
QP095033	Lochères	35 912	27,7	72,4	38,5	DEF	46,2	56,7
QP095034	Carreaux - Fauconnière - ...	15 243	26,5	72	34,6	DEF	52,2	65,7
QP095035	Saint Blin	1 036	41,6	81,4	32,7	DEF	57,2	50,6
QP095036	Rosiers Chantepie	4 267	26	84,5	33,7	DEF	45,8	63,7
QP095037	Village - Mozart	2 802	24,9	84,5	38,2	DEF	56,2	63,9
QP095038	Village - Le Puits La Marlière - ...	15 355	24,4	77,1	41	DEF	48	61
<b>95 Val-d'Oise - CC du Haut Val d'Oise</b>								
QP095040	Le Village	3 131	26,4	74,4	37,8		47,9	59,6

Typologie emploi	Taux de vacance (%)	Logements sociaux	Typologie cadre de vie	Collèges publics <300m	Collèges publics REP <300m	Collèges publics REP+ <300m	ZSP	NPNRU avec intérêt national/régional	ZFU	Code géographique
---	5	392 468	---	---	---	---	---	---	---	11
---	6,2	1 220 902	---	---	---	---	---	---	---	11
DYN	4,7	553								QP095007
DYN	4,9	1 113		1	1	0				QP095008
DYN	3	1 259		1	1	0				QP095009
DYN	3,7	571	BAN	1	1	0				QP095010
DYN	6,1	2 519	BAN	1	1	0		IR		QP095011
DYN	7,3	260		1	1	0		IR		QP095012
DYN	2,7	544	BAN	1	0	0				QP095013
DEC	4,3	591	BAN	1	0	0				QP095014
DYN	5,5	722						IR		QP095015
DYN	3,1	873	BAN							QP095016
	2,1	971	BAN	2	2	0				QP095017
DYN	2,5	115	BAN	1	1	0				QP095018
DYN	1,8	445	BAN	1	0	0				QP095019
DYN	1,1	330	BAN							QP095022
DYN	1,2	653	BAN							QP095023
DYN	2,9	369	BAN	1	0	0				QP095024
DYN	1,5	1 004	BAN	1	1	0				QP095025
DYN	0	484	BAN							QP095026
DYN	7,8	979		2	0	0		IR		QP095027
DYN	1,8	349	BAN	1	0	0				QP095028
DYN	8,4	401	BAN							QP095029
DYN	3,9	835	BAN	1	0	0				QP095039
DYN	5,8	0	PET	2	1	0				QP095030
DYN	3,1	2 083	BAN	2	2	0				QP095031
	4,1	5 724	BAN	3	1	2	oui	IN	1G	QP095032
DYN	6,6	8 121		3	2	1	oui	IN	1G	QP095033
DYN	4,7	3 715	BAN	3	2	1	oui	IR	2G	QP095034
DYN	8,4	313	BAN	1	1	0	oui			QP095035
DYN	6,3	1 313	BAN	1	0	1		IR		QP095036
DYN	5,9	37	PET	1	0	1				QP095037
DYN	5,9	2 951	BAN	2	1	1		IN	2G	QP095038
DYN	3,4	1 072	PUU	1	1	0				QP095040











Premier ministre

COMMISSARIAT  
GÉNÉRAL  
À L'ÉGALITÉ  
DES TERRITOIRES

RETROUVEZ-NOUS SUR

[www.cget.gouv.fr](http://www.cget.gouv.fr)

